

**UCHWAŁA NR VI/34/2019
RADY GMINY ZAWONIA
z dnia 6 marca 2019 roku**

w sprawie uchwalenia Soleckich Strategii Rozwoju Wsi Zawonia, Cielętniki i Grochowa

Na podstawie art. 18 ust. 1 i art. 18 ust. 2 pkt 12 ustawy z dnia 8 marca 1990 r. o samorządzie gminnym (t.j.; Dz. U. z 2018, poz. 994 z późn. zm.) **Rada Gminy Zawonia uchwala, co następuje:**

§ 1.

W ramach programu „Odnowa Wsi w Województwie Dolnośląskim” Rada Gminy Zawonia uchwala Soleckie Strategie Rozwoju Wsi Zawonia, Cielętniki i Grochowa stanowiące odpowiednio Załącznik nr 1, 2 i nr 3 do niniejszej uchwały.

§ 2.

Wykonanie uchwały powierza się Wójtowi Gminy Zawonia.

§ 3.

Uchwała wchodzi w życie z dniem podjęcia.

Przewodnicząca
Rady Gminy Zawonia
MA
Grzyzna Ogrodowicz-Nitka

UZASADNIENIE

Program Odnowa Wsi w Województwie Dolnośląskim stanowi wypracowany, na podstawie licznych doświadczeń zestaw działań, wspierających oddolne przemiany na obszarach wiejskich, dokonywanych przy udziale społeczności lokalnych. Program finansowany jest ze środków budżetu Województwa Dolnośląskiego. Głównym celem programu Odnowa Wsi w Województwie Dolnośląskim jest zintegrowanie społeczności wiejskiej oraz pobudzenie aktywności mieszkańców sołectwa poprzez stymulowanie i wspomaganie oddolnych inicjatyw rozwojowych oraz stworzenie odpowiednich mechanizmów i instrumentów wsparcia odnowy i rozwoju wsi. Program wspiera tworzenie na poziomie sołectwa formalnych lub nieformalnych struktur złożonych z przedstawicieli mieszkańców, w postaci tzw. Grup Odnowy Wsi i zachęca do zaangażowania na rzecz realizacji przedsięwzięć dotyczących własnej miejscowości, w oparciu o oddolnie wypracowane koncepcje odnowy wsi, ze szczególnym uwzględnieniem zachowania dziedzictwa kulturowego.

Sołeckie Strategie Rozwoju Wsi Zawonia, Cielętniki i Grochowa zawierają plany i programy działań i powstały w wyniku pracy mieszkańców sołectw zaangażowanych aktywnie w odnowę.

W związku z powyższym Sołectwa Zawonia, Cielętniki i Grochowa opracowały strategie, które zostały przyjęte na zebraniu wiejskim sołectwa Zawonia w dniu 22.01.2019, zebraniu wiejskim sołectwa Cielętniki w dniu 24.01.2019 oraz zebraniu wiejskim sołectwa Grochowa w dniu 12.01.2019.

Gmina Zawonia przystępując do programu Odnowy Dolnośląskiej Wsi zobowiązała się do przeprowadzenia dla sołectw zgłoszonych do programu warsztatów z cyklu „Planowanie w procesie rozwoju wsi”. Ponadto zobowiązała się w miarę możliwości wspierać i promować działania sołectw uczestniczących w Programie. Potwierdzeniem tego jest zatwierdzenie przez Radę Gminy Zawonia Sołeckich Strategii Rozwoju wsi Zawonia, Cielętniki i Grochowa przyjętych przez zebrania wiejskie.

W związku z powyższym podjęcie niniejszej uchwały jest uzasadnione.

Przewodnicząca
Rady Gminy Zawonia
Grażyna Olszowyż-Nitka



**DOLNY
ŚLĄSK**



URZĄD MARSZAŁKOWSKI WOJEWÓDZTWA DOLNOŚLĄSKIEGO

SOŁECKA STRATEGIA ROZWOJU WSI ZAWONIA W GMINIE ZAWONIA



ZAWONIA - miejscowość wielu możliwości

AUTORZY - Grupa Odnowy w składzie:

ELŻBIETA WIŚNIEWSKIA
IRENA PALŃSKA
MAGDALENA KĘPSKA
ŻANETA JANUCHTA
KATARZYNA NOSAL
MONIKA JASIK
ŁUKASZ KRÓLIKOWSKI
ADRIAN OSMYK

MODERATORZY:

IRENA KRUKOWSKA-SZOPA
EDYTA MUŁKA –GONERA

Wrzesień – listopad 2018

SPIS TREŚCI:

ANALIZA ZASOBÓW	3
ANALIZA SWOT	6
ANALIZA POTENCJAŁU ROZWOJU WSI	7
WIZJA	9
PROGRAM KRÓTKOTERMINOWY ROZWOJU WSI	10
PROGRAM DŁUGOTERMINOWY ROZWOJU WSI	11
UCHWAŁA ZEBRANIA WIEJSKIEGO	16

Herb gminy Zawonia



Przeprowadzenie warsztatów zostało sfinansowane ze środków Gminy Zawonia

Koordynator gminny – Regionalnej Odnowy Wsi Dolnośląskiej – Ilona Buczak - Badowska

ANALIZA ZASOBÓW

Zasoby – wszelkie elementy materialne i niematerialne wsi i związanego z nią obszaru, które mogą być wykorzystane obecnie bądź w przyszłości w realizacji publicznych bądź prywatnych przedsięwzięć odnowy wsi. Zwrócić uwagę na elementy specyficzne i rzadkie (wyróżniające wieś). Opracowanie: Ryszard Wilczyński

Rodzaj zasobu	Opis (nazwanie) zasobu jakim wieś dysponuje	Znaczenie zasobu		
		Małe	Duże	Wyróżniające
Przyrodniczy				
walory krajobrazu, rzeźby terenu	Teren pagórkowaty, Formy pochodzenia wolnolodowcowego występują w postaci podłużnych wałów i garbów akumulacji szczelinowej. Zbudowane głównie z piasku żwiru, głazów moren czołowych oraz gliny zwałowej.		x	
stan środowiska	dobry	x		
walory klimatu	Klimat umiarkowany, Zawonia leży w Śląsko-Wielkopolskiej krainie klimatycznej z zaznaczającymi się wpływami oceanicznymi. Obszar należy do najcieplejszych w kraju z termicznym uprzywilejowaniem w ciągu całego roku średnia temperatura 7,5 -8,0 C	x		
walory szaty roślinnej	Lasy mieszane	x		
cenne przyrodniczo obszary lub obiekty	Dąb szypułkowy ,lipa drobnolistna			
świat zwierzęcy (ostoję, siedliska)	Jaszczurka zwinka, jaszczurka żyworodka, padalec pospolity,traszka pospolita ,żaba trawna, ropucha zwyczajna, kumak zwyczajny, rzekotka drzewna, żółw błotny (staw prywatny) dziki, sarny , jelenie, nietoperze		x	
wody powierzchniowe (cieki, rzeki, stawy)	Główny rów ,cieki wodne naturalne o niewielkich przepływach, system rowów melioracyjnych	x		
wody podziemne	Występują udokumentowane wody podziemne w 5 miejscach w Zawoni. Przy drodze do Grochowa , dolina głębokiego rowu przy drodze do Tarnowca , wschodni kraniec zabudowy rowu przy drodze do Budczyc oraz przy drodze do Oleśnicy . Z historii naszych dziadków mamy jeszcze źródło Świętej Jadwigi	x		
gleby	Przewagę mają gleby gorszych klas bonitacyjnych niskiej jakości 4,5,6 klasy	x		
kopaliny				
walory geotechniczne				
Kulturowy				
walory architektury	Zabytki nieruchome: Kościół ewangelicki p.w Józefa Oblubieńca 1754 r			x

	Kościół parafialny p.w Świątej Jadwigi 1683-1689 roku, Kapliczki przydrożne z XX wieku. Cmentarz przykościelny z 1540 roku. Wypożyczenie kościoła w stylu barokowym z XVII wieku .Wpisane w rejestrze Narodowego Instytutu Dziedzictwa			
walory przestrzeni wiejskiej publicznej				
walory przestrzeni wiejskiej prywatnej	Domy zabytkowe prywatne			x
zabytki i pamiątki historyczne	Kościół ewangelicki, Kościół ewangelicki-parafialny , 61 domów prywatnych zabytkowych z 11870-1920 wpisane do rejestru gminnego i wojewódzkiego zabytków Obelisk śladem ARMII WOJSKA Polskiego Stanowiska archeologiczne – osada średniowieczna			x
osobliwości kulturowe				
miejsca, osoby i przedmioty kultu	Źródełko Świątej Jadwigi		x	
święta, odpusty, pielgrzymki	Odpust parafialny, dożynki gminne, powitanie lata -DETRIX , święto ziemniaka, Zabawa z Mikołajem		x	
tradycje, obrzędy, gwara				
legends, podania i fakty historyczne	Pierwsza wzmianka o "SAWON" {ZAWONIA} która była ośrodkiem usługowym i handlowym zaistniała w 1226 roku. Istniały tutaj dwa młyny, stawy rybne oraz klasztor folwarczny. W 1257 roku książę Henryk III Biały wydał dokument do lokacji miasta na prawie niemieckim. W tym czasie miejscowość przeszła pod władanie klasztoru cysterek z Trzebnicy które wcale nie były zainteresowane w powstaniu miasta konkurencyjnego dla Trzebnicy. Dokument lokacyjny nigdy nie został zrealizowany, jednakże niektóre fakty opisują iż doszło do lokacji miejskiej w 1257 r ale została zdegradowana 1293r. Do klasztoru wieś należała aż do 1810 r. Po tym czasie przeszła na własność państwa pruskiego . Około 1830r.we wsi było m.in.30 warsztatów tkackich. Nigdy nie rozwinął się tutaj przemysł. 27 lutego 1874 utworzono Księgę Uposażeń Biskupstwa Wrocławskiego {księga łacińska} gdzie spisano dzieje miejscowości przez biskupa Henryka z Wierzbna. W okresie hitlerowskiego reżimu w latach 1936-1945 nazwę zmieniono na całkowitą niemiecką "BLUCHERTA" administratorem tych ziem zostaje właściciel ziemski HEMPE. Po 1945 sowietci przejęli wieś i zmienili nazwę na SAWONA i pozwolono na osiedlanie się tutaj rodzin Polskich			x
przekazy literackie				
ważne postacie i przekazy historyczne				
specyficzne nazwy	SAWON, BLUCHERTA, SAVONA	x		

specyficzne potrawy				
dawne zawody	Kowal, młynarz , piekarz, tkacz	x		
zespoły artystyczne, twórcy	Zespół „Joker” na wesela i zabawy	x		
Obiekty i tereny				
działki pod zabudowę mieszkaniową	Studium uwarunkowań i zagospodarowania przestrzennego gminy Zawonia ora miejscowy plan zagospodarowania przestrzennego		x	
działki pod domy letniskowe				
działki pod zakłady usługowe i przemysł				
pustostany mieszkaniowe				
pustostany przemysłowe				
tradycyjne nie użytkowane obiekty gospodarskie (stodoły, spichlerze, kuźnie, młyny, itp.)	Młyn, kuźnia	x		
Infrastruktura społeczna				
placze publicznych spotkań, festynów	Plac przy gminnym ośrodku kultury, centrum wsi Zawonia	x		
sale spotkań, świetlice, kluby	Sala widowiskowa GOK		x	
miejsca uprawiania sportu	Hala sportowa przy szkole podstawowej		x	
miejsca rekreacji	Siłownia zewnętrzna ,plac zabaw (teren prywatny		x	
ścieżki rowerowe, szlaki turystyczne				
szkoły	Remontowana szkoła podstawowa		x	
przedszkola	Przedszkole przy szkole		x	
biblioteki	Biblioteka w GOK		x	
placówki opieki społecznej	W placówce Urzędu Gminy Zawonia	x		
placówki służby zdrowia	Wiejski ośrodek zdrowia, rehabilitacja	x		
Infrastruktura techniczna				
wodociąg	Wieś zwodociągowana	x		
kanalizacja				
drogi (nawierzchnia, oznakowanie oświetlenie)	Większość dróg asfaltowych, oświetlenie w ciągłej rozbudowie		x	
chodniki, parkingi	Parking utwardzony wyłożony kostką przy Urzędzie Gminy	x		
przystanki	1 przystanek kryty	x		
sieć telefoniczna i dostępność internetu	Siec telefonii stacjonarnej	x		
telefonia komórkowa	Orange, plus,	x		
inne				
Gospodarka, rolnictwo				
Miejsca pracy (gdzie, ile?)	IZOLMET-firma 250-300 osób firmy do 50 osób- FREE KIDS , ŁOPYTA materiały budowlane, METALIMPEX		x	
znane firmy produkcyjne i zakłady usługowe. i ich produkty	Izolmet-produkuje Free Kids -plac zabaw ,siłownie zewnętrzne Metalimpex - produkcja podzespołów, 3 Salony Fryzjerskie ,2 Salony Kosmetyczne, Skład budowlany ŁOPYTA		x	

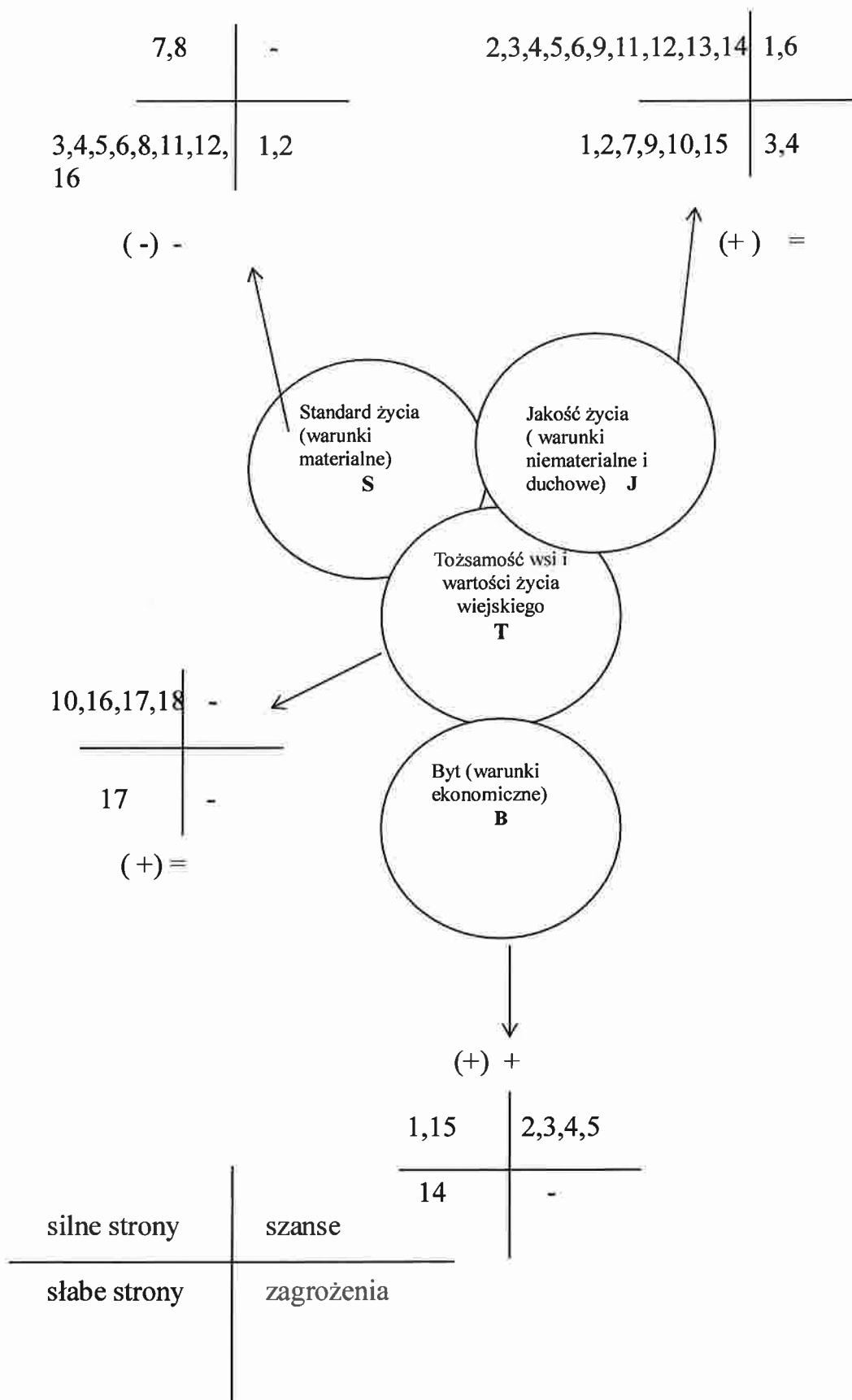
gastronomia	Gospoda "Pod Kogutem "	x		
miejsca noclegowe	2 Domki letniskowe {teren prywatny } gospody "Pod Kogutem "	x		
gospodarstwa rolne				
uprawy hodowle				
możliwe do wykorzystania odpady produkcyjne				
zasoby odnawialnych energii				
Środki finansowe i pozyskiwanie funduszy				
środki udostępniane przez gminę	Fundusz Sołecki około 43 tys.		x	
środki wypracowywane				
Mieszkańcy (kapitał społeczny i ludzki)				
Autorytety i znane postacie we wsi	Maciej Faraniec uczeń szkoły podstawowej - laureat konkursu 2018 "MAPA JAKIEJ NIE ZNACIE" Jerzy Kosim autor książki "Podróżnik"		x	
Krajanie znani w regionie, w kraju i zagranicą				
Osoby o specyficznej lub ważnej dla wiedzy i umiejętnościach, m.in. studenci	lekarze , studenci ,informatycy, nauczyciele nauczania początkowego , nauczyciele i magistrowie, zawody usługowe		x	
Przedsiębiorcy, sponsorzy	Izolmet, Free Kids , Gospoda "Pod Kogutem " Metalimpex , Skład Budowlany ŁOPYTA		x	
Osoby z dostępem do Internetu i umiejętnościach informatycznych				
Pracownicy nauki				
Związki i stowarzyszenia	Klub seniora , Stowarzyszenie "Automobilklub", Stowarzyszenie Turystyki Rowerowej i Kultury Fizycznej, OSP Zawonia, Stowarzyszenie klubu piłkarskiego dzieci i młodzieży "Akademia Free Kids " Stowarzyszenie klub sportowy "VIKTORIA"			x
Kontakty zewnętrzne (np. z mediami)				
Współpraca zagraniczna i krajowa				
Publikatory, lokalna prasa				
Książki, przewodniki				
Strony www	Sołectwo Zawonia -strona na portalu społecznościowym Facebook	x		

ANALIZA SWOT

SILNE STRONY	SŁABE STRONY
<ol style="list-style-type: none"> 1. Duże zakłady pracy i mniejsze podmioty gospodarcze - B 2. Zawonia – centrum administracyjne gminy oraz największa miejscowość gminy – 1162 mieszkańców - J 3. Ośrodek Zdrowia i rehabilitacja - J 4. Szkoła podstawowa i przedszkole dobrze wyposażone - J 5. Działające OSP Zawonia - J 6. Działający Gminny Ośrodek Kultury - J 7. Wieś zwodociągowana - S 8. Sieć gazowa na terenie całej miejscowości - S 9. Edukacja przez sport – działająca "Akademia Free Kids " - J 10. Funkcjonujący rzemieślnicy i rękodzielnicy - T 11. Działający handel i zakłady usługowe - J 12. Działające organizacje: Klub seniora "Automobilklub", Kluby sportowe, Stowarzyszenie turystyki rowerowej i Kultury fizycznej - J 13. Aktywny Klub sportowy VIKTORIA - J 14. Wyposażona siłownia zewnętrzna - J 15. Duża kwota na funduszu sołeckim - B 16. Prywatny staw z żółwiami błotnymi - T 17. Liczne obiekty i budynki zabytkowe - T 18. Remontowany kościół na cele kulturalne - T 	<ol style="list-style-type: none"> 1. Brak miejsca na cele integracji społecznej - J 2. Brak żłobka - J 3. Brak kanalizacji - S 4. Zaniebane rowy melioracyjne - S 5. Słaby stan dróg powiatowych i gminnych - S 6. Za mały teren pod działalność straży pożarnej, przestarzałe hydranty - S 7. Mało zróżnicowane zajęcia dla młodzieży i seniorów - J 8. Brak boiska trawiastego - S 9. Bariery architektoniczne dla osób niepełnosprawnych - J 10. Słabe połączenie komunikacyjne z Wrocławiem i Oleśnicą - J 11. Niedostateczna ilość oświetlenia na terenie Zawonii - S 12. Niektóre budynki zaniebane - S 13. Niska wiedza o zabytkach Zawonii – T 14. Słaba promocja walorów Zawonii i całej gminy - B 15. Niedostateczna ilość placów zabaw dla dzieci – J 16. Niezagospodarowany teren po byłym basenie - S 17. Brak oznakowania wyróżniających się obiektów zabytkowych - T

SZANSE	ZAGROŻENIA
<ol style="list-style-type: none"> 1. Rozwój oferty imprez, wydarzeń kulturalnych, rekreacyjnych, międzypokoleniowych, dla rodzin z dziećmi - J 2. Poprawa estetyki zabudowy oraz wyglądu zabytków Zawonii - B 3. Zwiększający się ruch turystyczny, weekendowy, wykorzystanie rekreacyjnie szlaków rowerowych oraz położenia na Wzgórzach Trzebnickich - B 4. Dostępność środków UE na inwestycje - B 5. Promocja Zawonii oraz całej gminy jako miejsca do wygodnego osiedlania się – wykorzystanie bliskości Wrocławia, Trzebnicy oraz trasy S8 - B 6. Zwiększanie się liczby mieszkańców - J 	<ol style="list-style-type: none"> 1. Niewydolność sieci wodociągowej w stosunku do napływu ludności - S 2. Podtopienia z powodu nie czyszczenia rowów melioracyjnych - S 3. Zwiększanie się ruchu samochodowego na drodze wojewódzkiej nr 340 - J 4. Duża emisja dwutlenku węgla w okresie grzewczym – negatywny wpływ na zdrowie - J 5. Zbyt niska wiedza w zakresie nowych technologii wśród rolników - J

ANALIZA POTENCJAŁU ROZWOJU WSI ZAWONIA



Tożsamość wsi i wartość życia wiejskiego (+) =

4	0
1	0

Wnioski: Obszar MOCNY, a otoczenie OBOJĘTNE

Zalecenia: Należy wykorzystać silne strony w procesie Odnowy Wsi

Standard życia (warunki materialne) (=) -

2	0
8	2

Wnioski: Obszar SŁABY i otoczenie SŁABE

Zalecenia: Należy zniwelować słabe strony i zagrożenia

Jakość życia (warunki niematerialne i duchowe) (-) +

10	2
6	2

Wnioski: Obszar SŁABY, a otoczenie OBOJĘTNE

Zalecenia: Należy zniwelować słabe strony

Byt (warunki ekonomiczne) (-)+

2	4
1	0

Wnioski: Obszar MOCNY, a otoczenie KORZYSTNE

Zalecenia: Należy zniwelować słabe strony

WIZJA

Wizja hasłowa

Zawonia – miejscowość wielu możliwości

Wizja opisowa

Zawonia to serce administracyjne gminy, położona w malowniczej okolicy na Wzgórzach Trzebnickich wyróżnia się ciekawą historią sięgającą XIII wieku i wspaniałymi zabytkami. Tu historia spotyka się ze współczesnością – dobrze zagospodarowany i wyposażony w pełną infrastrukturę teren miejscowości, nowoczesne obiekty użyteczności publicznej, pięknie zagospodarowane obiekty i tereny rekreacyjne, wysoki poziom bezpieczeństwa podnoszą codzienną jakość życia mieszkańców oraz przyciągają nowe osoby, które chcą tu zamieszkać. Mieszkańcy i organizacje integrują się we wspólnych działaniach na rzecz rozwoju Zawonii. Różnorodne lokalne wydarzenia, imprezy są wyróżnikiem miejsca i całej gminy. Trasy turystyczne łączą Zwonię z regionem, tworząc różnorodną ofertę spędzania wolnego czasu.



PROGRAM KRÓTKOTERMINOWY ROZWOJU WSI

na okres 2019 r.

Kluczowy problem	Odpowiedź	Propozycja projektu (nazwa)	Czy nas stać na realizację? (tak/nie)		Punkta cja	Hierarc hia
			Organiz acyjnie	Finanso wo		
Co nas najbardziej zintegruje?	Wspólne inicjatywy społeczne	Organizacja „Święta Ziemniaka” „Zabawy z Mikołajem”	TAK	TAK	1	4
Na czy nam najbardziej zależy?	Na wspólnym miejscu integracji mieszkańców	Wystąpienie do gminy o przekazanie lokalu, pomieszczenia na świetlicę dla sołectwa	TAK	NIE	2	1
Co nam najbardziej przeszkadza ?	Małe bezpieczeństwo we wsi	Monitorowanie wsi pod kątem natężenia ruchu na trasie wojewódzkiej nr 340	TAK	TAK	3	3
Co najbardziej zmieni nasze życie?	Poprawa infrastruktury dróg	Dojazd do pracy, dojazdy do sąsiednich miejscowości	TAK	NIE	5	2
Co nam przyjdzie najłatwiej?	Poprawa estetyki naszej małej ojczyzny	Zagospodarowanie i uporządkowanie terenów gospodarstw domowych; wspólne porządki, oczyszczenie rowów melioracyjnych	TAK	TAK	6	5
Projekt jaki zgłosimy do PROW na lata 2007-2013	—					

PROGRAM DŁUGOTERMINOWY ROZWOJU WSI 2018 - 2025

Wizja: Zawonia- miejscowość wielu możliwości

I. Plan rozwoju				II. Program rozwoju
1. Cele jakie musimy osiągnąć by urzeczywistnić wizję naszej wsi	2. Co nam pomoże osiągnąć cel?		3. Co nam może przeszkodzić?	Projekty, przedsięwzięcia jakie wykonamy?
	Zasoby Czego użyjemy?	ATUTY Silne strony i Szanse Co wykorzystamy?	BARIERY Słabe strony Co wyeliminujemy? Zagrożenia Czego unikniemy?	
	A. TOŻSAMOŚĆ WSI I WARTOŚCI ŻYCIA WIEJSKIEGO			
1. Kulturowanie tradycji i przekazywanie miesz- kańcom bogatej historii miejscowości	Zabytki Źródłko Świętej Jadwigi Ciekawa historia miejscowości sięgająca XIII wieku	Liczne obiekty i budynki zabytkowe Remontowany kościół na cele kulturalne	Niektóre budynki zaniedbane Słaba promocja Zawonii i gminy	1.Oznakowanie zabytków stanowiących atrakcje poprzez tabliczki informacyjne , 2.Podniesienie atrakcyjności zabytków, remonty, oświetlenie zabytków 3.Założenie koła lub stowarzyszenia gospodyń wiejskich 4. Informacje o Zawoni opracowane w formie monografii, udostępnione na stronach internetowych gminy 5. Organizacja warsztatów kulturowych stare tradycje – kulinaria, rękodzieło
B. STANDARD ŻYCIA				

1. Rozwój infrastruktury technicznej i poprawa bezpieczeństwa na terenie Zawonii	Plac przy GOK Centrum wsi Zawonia Sala widowiskowa GOK Siłownia zewnętrzna Remontowana szkoła podstawowa Wieża zwodociągowana Oświetlenie w rozbudowie	Remontowany kościół na cele kulturalne Rozwój oferty imprez, wydarzeń kulturalnych, rekreacyjnych, międzypokoleniowych, dla rodzin z dziećmi Poprawa estetyki zabudowy oraz wyglądu zabytków	Brak żłobka Brak kanalizacji Zaniechane rowy melioracyjne Brak boiska trawiastego Przeszkody architektoniczne Słaby stan dróg powiatowych i gminnych Niedostateczna ilość oświetlenia Niezagospodarowany teren po byłym basenie	1.Modernizacja i rozbudowa sieci wodociągowej 2. Budowa sieci kanalizacyjnej 3.Naprawa dróg i chodników gminnych 4. Modernizacja oświetlenia dróg głównych i oświetlenie dróg bocznych, miejsc publicznych 5. Poprawa bezpieczeństwa na drodze wojewódzkiej 340, oświetlenie zachęcające do ograniczenia prędkości, progi zwalniające na drogach bocznych według potrzeb 6. Budowa żłobka 7. Budowa placów zabaw dla dzieci 8. Budowa boiska trawiastego do gier zespołowych np. piłki nożnej 9..Budowa centralnego miejsca rekreacji i zabaw , boisko trawiaste , wiata-altana integracyjna. 10. Likwidacja barier architektonicznych w budynkach i miejscach publicznych 11.Stworzenie tras turystyczno-rowerowych łączących Zawonię, miejscowości gminy oraz region 12.Utworzenie atrakcji regionu w formie edukacyjnej mini wioski: ścieżka edukacyjna wymarłych zawodów, wyprawa odkrywców po historii gminy i Zawonii, ścieżka zmysłów, gry 13.Utworzenie miejsca rekreacji łowiska , kąpieliska ogólnodostępnego jako teren do odpoczynku dla całych rodzin. 14. Remonty zabytków 15. Dbłość o tereny zieleni – mała architektura, ukwiecenie miejscowości 16. Wymiana źródeł ciepła na bardziej ekologiczne i termomodernizacja budynków publicznych i prywatnych 17. Poprawa stanu rowów melioracyjnych 18. Renowacja hydrantów strażackich
C. JAKOŚĆ ŻYCIA				

1. Wzrost aktywności, integracji i współpracy mieszkańców	<p>Plac przy GOK</p> <p>Centrum wsi Zawonia</p> <p>Sala widowiskowa GOK</p> <p>Siłownia zewnętrzna</p> <p>Remontowana szkoła podstawowa</p> <p>Wieś</p> <p>zwodociągowana</p> <p>Oświetlenie w rozbudowie</p> <p>Fundusz sołecki</p>	<p>Centrum administracyjne całej gminy</p> <p>Dobre wyposażona szkoła oraz przedszkole, Działający GOK, OSP, organizacje pozarządowe</p> <p>Aktywny klub sportowy Viktoria</p> <p>Wyposażona siłownia zewnętrzna</p> <p>Promocja Zawonii oraz całej gminy jako wygodnego miejsca do osiedlania się</p>	<p>Brak miejsca na cele integracji społecznej</p> <p>Brak żłobka</p> <p>Mało różnicowane zajęcia dla seniorów, młodzieży</p> <p>Niedostateczna ilość placów zabaw dla dzieci</p> <p>Duża emisja dwutlenku węgla</p>	<p>1. Założenie świetlicy w pomieszczeniu po GOK oraz jej doposażenie pod potrzeby mieszkańców</p> <p>2. Organizacja warsztatów z zakresu kultywowania tradycji kulinarnych, rękodzieła, zajęć artystycznych, szkoleń w świetlicy</p> <p>3. Organizacja cyklicznych imprez dla mieszkańców: Dzień Ziemniaka, Zabawa z Mikołajem, Dzień Dziecka itd.</p> <p>4. Cykliczne prowadzenie imprez „Dzień Ziemniaka” „Zabawa z Mikołajem”</p> <p>6. Powołanie stowarzyszenia działającego na rzecz wsi</p> <p>7. Poszerzenie oferty edukacyjnej i kulturalnej GOK dla młodzieży, dorosłych i seniorów</p> <p>8. Organizacja zajęć rekreacyjnych – integracyjnych dla rodzin np. mecze, konkursy, rodzinne zawody</p> <p>9. Organizacja warsztatów ekologicznych z zakresu ograniczania niskiej emisji, termomodernizacji, ograniczania odpadów</p> <p>10. Poprawa komunikacji publicznej między miejscowościami</p>
D. BYT				

<p>1. Promocja Zawonii w regionie i wśród mieszkańców</p> <p>2. Podnoszenie wiedzy z zakresu nowych technologii</p>	<p>Zabytki</p> <p>Ciekawa historia miejscowości sięgająca XIII wieku</p>	<p>Centrum administracyjne gminy</p> <p>Liczne obiekty i budynki zabytkowe</p> <p>Promocja Zawonii oraz całej gminy jako wygodnego miejsca do osiedlania się</p> <p>Rozwój oferty imprez, wydarzeń kulturalnych, rekreacyjnych, międzypokoleniowych, dla rodzin z dziećmi</p>	<p>Słaba promocja walorów Zawonii i terenu całej gminy</p> <p>Brak oznakowania wyróżniających się obiektów zabytkowych</p>	<p>1. Opracowanie wspólnej oferty promocyjnej atrakcji i produktów lokalnych przy współpracy wsi dla turystów i mieszkańców gminy</p> <p>2. Oznakowanie Zawonii – atrakcji turystycznych, miejsc publicznych,</p> <p>3. Założenie tablic informacyjnych oraz witaczy miejscowości</p> <p>4. Wydanie materiałów promocyjnych: mapki, widokówek, ulotki</p> <p>5. Prowadzenie FB oraz założenie strony internetowej miejscowości</p> <p>6. Współpraca z lokalną grupą działania celem promocji naszej małej ojczyzny</p> <p>7. Przygotowanie przewodników lokalnych do oprowadzania po Zawonii</p> <p>8. Szkoleni młodych rolników z zakresu nowych technologii</p>
---	--	---	--	---

UCHWAŁA ZEBRANIA WIEJSKIEGO

Przewodnicząca
Rady Gminy Zawonia

Grażyna Czerodziejcz-Nitka



**DOLNY
ŚLĄSK**



URZĄD MARSZAŁKOWSKI WOJEWÓDZTWA DOLNOŚLĄSKIEGO

SOŁECKA STRATEGIA ROZWOJU WSI CIEŁĘTNIKI W GMINIE Zawonia



Cielętniki - wieś na wzgórzu, widzimy więcej, patrzymy dalej

AUTORZY - Grupa Odnowy wsi w składzie:

Anna Mrowińska, Aleksandra Radota, Justyna Jodłowska, Kamilla Pluta, Piotr Pluta

MODERATORZY: Edyta Mulka-Gonera, Irena Krukowska-Szopa

wrzesień - listopad 2018

SPIS TREŚCI

ANALIZA ZASOBÓW	3
ANALIZA SWOT	7
ANALIZA POTENCJAŁU ROZWOJU WSI	9
WIZJA	11
PROGRAM KRÓTKOTERMINOWY ROZWOJU WSI	13
PROGRAM DŁUGOTERMINOWY ROZWOJU WSI	14
UCHWAŁA ZEBRANIA WIEJSKIEGO	19



Herb gminy Zawonia

Przeprowadzenie warsztatów zostało sfinansowane ze środków Gminy Zawonia
Koordynator gminny – Regionalnej Odnowy Wsi Dolnośląskiej – Ilona Buczak - Badowska



ANALIZA ZASOBÓW

Zasoby – wszelkie elementy materialne i niematerialne wsi i związanego z nią obszaru, które mogą być wykorzystane obecnie bądź w przyszłości w realizacji publicznych bądź prywatnych przedsięwzięć odnowy wsi. Zwrócić uwagę na elementy specyficzne i rzadkie (wyróżniające wieś). Opracowanie: Ryszard Wilczyński

Rodzaj zasobu	Opis (nazwanie) zasobu jakim wieś dysponuje	Znaczenie zasobu		
		Małe	Duże	Wyróżniające
Przyrodniczy				
walory krajobrazu, rzeźby terenu	Położenie w paśmie Wzgórz Trzebnickich - pagórkowate ukształtowanie terenu wsi i terenów przyległych. Wieś otoczona lasem mieszanym. W pobliżu Góra Cielętnik			X
stan środowiska	Dobry	x		
walory klimatu	Klimat umiarkowany. Położenie na wzgórzu i związane z nimi korzystne warunki klimatyczne – ciśnienie, wilgotność	x		
walory szaty roślinnej	Tereny porośnięte lasami i dziką roślinnością. Ścieżki śródpolne, drogi szutrowe i dzikie ścieżki spacerowe, stara droga do Zawoni (połączenie z ul. Piaskową w Zawoni)		x	
cenne przyrodniczo obszary lub obiekty				
świat zwierzęcy (ostoje, siedliska)	Szlak migracyjny ptaków, nietoperze w starych nieużytkowanych stodołach			
wody powierzchniowe (cieki, rzeki, stawy)	Teren źródłiskowy ciek Głęboki Rów		x	
wody podziemne	Sieć studni w starej części wsi – studnie murowane	x		
gleby	Pokrywy lessowe	x		
kopaliny	Nieużytkowane kopalnie żwiru i piasku	x		
walory geotechniczne	Stare wyrobiska górnicze po kopalniach żwiru	x		
Kulturowy				
walory architektury	Stara zabudowa wiejska z widoczną funkcją wypoczynkową – letniskową, Najstarszy budynek z 1880 roku. Stodoła szachulcowo-murowana na cokole z cegły		x	
walory przestrzeni wiejskiej publicznej	Teren rekreacyjny – plac zabaw, altana, grill		x	
walory przestrzeni wiejskiej prywatnej	Zabudowa mieszkalna o niskim zagęszczeniu bez obszarów przemysłowych. Hodowla koni - powożenie		x	
zabytki i pamiątki historyczne	Znalezisko archeologiczne – toporek z epoki kamienia	x		
osobliwości kulturowe	Wieś była ośrodkiem wypoczynkowym (letnisko) w XIX w. Posiadała karczmę, zakłady rzemieślnicze itp.		x	
miejsca, osoby i przedmioty kultu	Kapliczka – wyznania rzymsko-katolickiego z 1979 r.	x		
święta, odpusty, pielgrzymki				

tradycje, obrzędy, gwara	Coroczny udział w konkursie na Wieniec Dożynkowy, Coroczne święcenie potraw Wielkanocnych przy kapliczce		x	
legendy, podania i fakty historyczne	Wieś ulicówka położona na wysokości 210-222 m n.p.m. Pierwsza wzmianka historyczna pochodzi z około 1300 r. pod nazwą Czenethniki. W 1743 r. użyto nazwy Tschelentney, od 1789 r. do 1937 obowiązywała nazwa Tschenetnig. Przy zacieraniu słowiańskich nazw zmieniono na Bergfelde. Wieś od średniowiecza, aż do sekularyzacji 2 1810 r. należała do klasztoru cysterek w Trzebnicy. Następnie wchodziła w skład domen państwowych. W latach 1830-37 dochody wsi należały do rodziny marszałka von Bluchera, a w latach 1837-45 do von Assenburga.			x
przekazy literackie	Wzmianki w kronikach historycznych jako miejscowości wypoczynkowej – okres przedwojenny	x		
ważne postacie i przekazy historyczne				
specyficzne nazwy	Dawna nazwa wsi Czenethniki – wzmianka historyczna z 1300 roku	x		
specyficzne potrawy				
dawne zawody				
zespoły artystyczne, twórcy	Osoby kształcące się muzycznie o dużych sukcesach na terenie powiatu trzebnickiego	x		
Obiekty i tereny				
działki pod zabudowę mieszkaniową	Istniejący w części sołectwa MPZT oraz studium uwarunkowań i zagospodarowania terenu dla gminy		x	
działki pod domy letniskowe	Istniejący w części sołectwa MPZT oraz studium uwarunkowań i zagospodarowania terenu dla gminy		x	
działki pod zakłady usługowe i przemysł				
pustostany mieszkaniowe				
pustostany poprzemysłowe	Stara owczarnia – obiekt nie dokończony lub zdegradowany – dz. 72/5 – obręb Cielętniki	x		
tradycyjne nie użytkowane obiekty gospodarskie (stodoły, spichlerze, kuźnie, młyny, itp.)	Stodoła na wjeździe do wsi od strony Zawonia - dz. 53/1 – obręb Cielętniki	x		
Infrastruktura społeczna				
plac publicznego spotkań, festynów	Plac zabaw, altana, ławko stoły, plac zabawa, plac grillowy		x	
sale spotkań, świetlice, kluby	Magazyn – pomieszczenie gospodarcze zaadaptowane na salę do gier i siłownię	x		
miejsca uprawiania sportu				
miejsca rekreacji				
ścieżki rowerowe, szlaki turystyczne	Wieś Cielętniki znajduje się na czerwonym i niebieskim szlaku rowerowym – droga Tarnowiec – Miłonowice (często odwiedzana przez grupy kolarskie), Szlak Pielgrzymkowy i konny. Przebiega tu też zielony szlak turystyczny.		x	

szkoły				
przedszkola				
biblioteki				
placówki opieki społecznej				
placówki służby zdrowia				
Infrastruktura techniczna				
wodociąg	Wieś posiada sieć wodociągową. Ze względu na specyfikę sieci i wysokość bezwzględna sieć o niskim ciśnieniu.	x		
kanalizacja				
drogi (nawierzchnia, oznakowanie oświetlenie)	Droga do wsi oraz przez wieś wykonana z płyt betonowych (droga przedwojenna) - zabytkowa. W części południowej droga asfaltowa. W pozostałej części drogi szutrowe i nieutwardzone.	x		
chodniki, parkingi				
przystanki	Jeden przystanek w centralnej części wsi	x		
sieć telefoniczna i dostępność internetu	Dostęp do sieci komórkowej o dobrym zasięgu. Stara sieć telefoniczna w części północnej wsi (prawdopodobnie obecnie nieużywana). Internet wyłącznie bezprzewodowy - GSM i radiowy (maszt sieci w południowej części wsi)	x		
telefonia komórkowa	Dostęp do wszystkich sieci telefonii komórkowej	x		
inne				
Gospodarka, rolnictwo				
Miejsca pracy (gdzie, ile?)	Większość firm jednoosobowych			
znane firmy produkcyjne i zakłady usługowe. i ich produkty	Firma elektronika przemysłowa i automatyka (EMSEL LESZEK JEZIORSKI), firma usługowo-projektowa (GEOINTEC PIOTR PLUTA), firma budowlana (BOGUMIŁA SŁOWIK BUD), firma instalacyjno-hydrauliczna (TERMOBUD JAKUB ŁUKASZEWICZ), działalność usługowa wspomagająca chów i rolnictwo - jeździectwo i powożenie (ANDBAS Barbra Szymczak).		x	
gastronomia				
miejsca noclegowe				
gospodarstwa rolne	Kilaka gospodarstw rolnych o niewielkiej wielkości	x		
uprawy hodowle				
możliwe do wykorzystania odpady produkcyjne				
zasoby odnawialnych energii				
Środki finansowe i pozyskiwanie funduszy				
środki udostępniane przez gminę	Fundusz sołecki - 11-13 tyś. zł		x	
środki wypracowywane				
Mieszkańcy (kapitał społeczny i ludzki)				
Autorytety i znane postacie we wsi	Profesor nauk medycznych , profesor chemii		x	
Krajanie znani w regionie, w kraju i zagranicą	Prof. dr A. Lange		x	

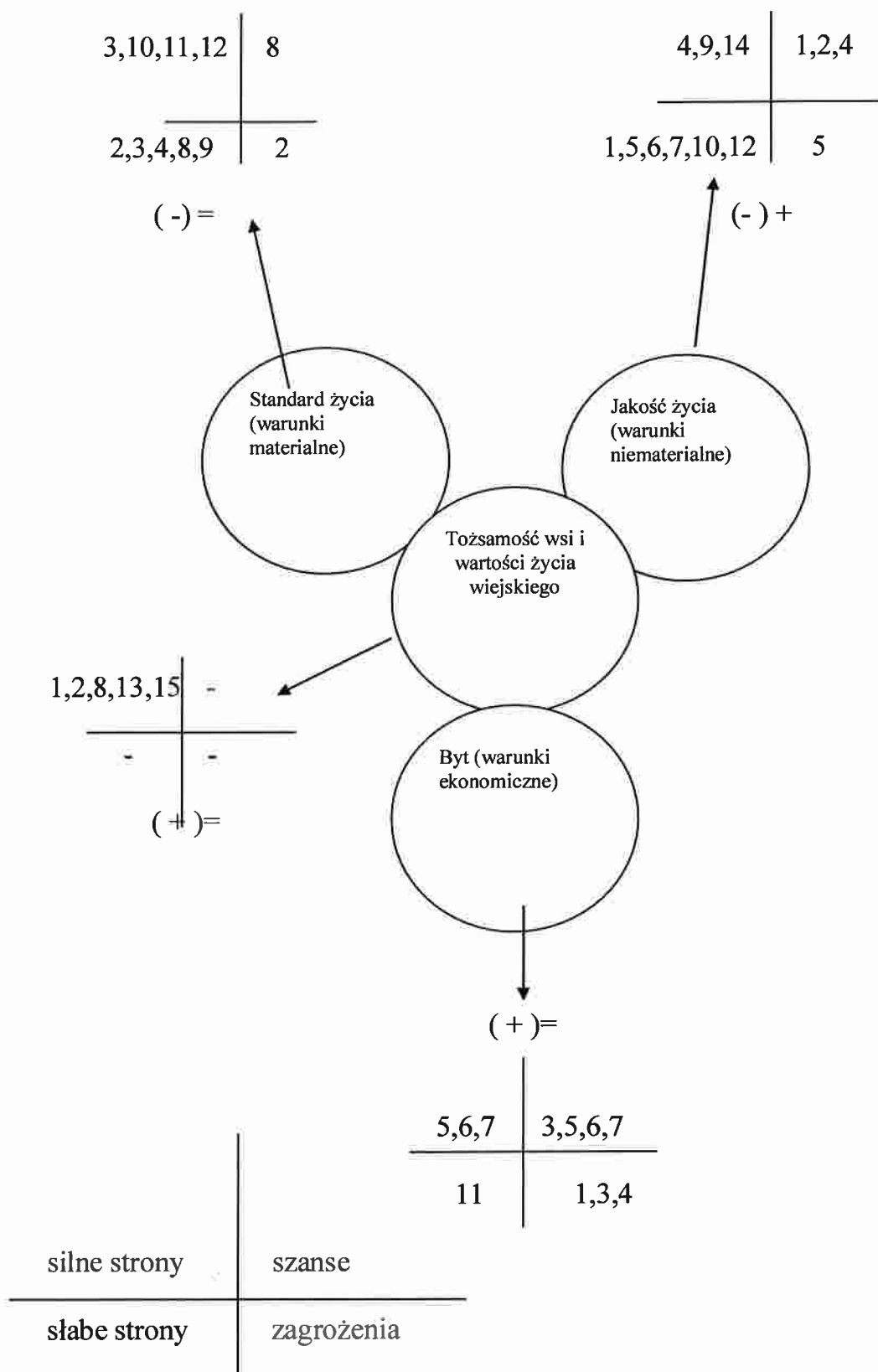
Osoby o specyficznej lub ważnej dla wiedzy i umiejętnościach, m.in. studenci	Prof. dr nauk medycznych (hematolog, szef Dolnośląskiego Centrum Transplantacji Komórkowej), prof. dr chemii analitycznej (pracownik Uniwersytetu Wrocławskiego), mgr (Dyrektor Stowarzyszenia na rzecz Rozwoju Dawstwa Szpiku, mgr nauczyciel szkolny fizyka-chemia (szkoła w Zawoni), mgr ekonomii (pracownik bankowy), mgr inż. geoinżynierii (własna działalność), studenci		x	
Przedsiębiorcy, sponsorzy				
Osoby z dostępem do Internetu i umiejętnościami informatycznych				
Pracownicy nauki	Prof. dr A. Lange, prof. dr M. Karbowski		x	
Związki i stowarzyszenia				
Kontakty zewnętrzne (np. z mediami)	Gazeta Trzebnicka	x		
Współpraca zagraniczna i krajowa				
Publikatory, lokalna prasa				
Książki, przewodniki	Inwentaryzacja Krajoznawcza Województwa Wrocławskiego – GMINA ZAWONIA – Polskie Towarzystwo Turystyczno-Krajoznawcze, Oddział Wrocławski, Oficyna Wydawnicza SUDETY, I. Kozioł, J. Załęski - Wrocław 1994 r. www.naszlaku.com	x		
Strony www	Grupa Facebook		x	

ANALIZA SWOT

SILNE STRONY	SŁABE STRONY
<ol style="list-style-type: none"> 1) Atrakcyjne, pagórkowate położenie w paśmie Wzgórz Trzebnickich - T 2) Punkt widokowy ze Wzgórza Cielętnik – 245 m npm – T 3) Miejsca do spotkań mieszkańców -plac zabaw, plac grillowy, altana - S 4) Dobre relacje międzysąsiedzkie J 5) Szlak rowerowy, turystyczny pielgrzymkowy i konny – B 6) Funkcjonujące firmy i zakłady usługowe - B 7) Stadnina koni zaprzęgowych – wyczynowych - B 8) Zabytkowa droga do wsi wykonana przez więźniów wojennych podczas II wojny światowej – droga do kopalń - T 9) Duży napływ młodych mieszkańców - J 10) Nowe inwestycje zagospodarowywanie nowych budynków - S 11) Posiadanie działki pod budowę świetlicy wiejskiej - S 12) Liczne działki budowlane we wsi – S 13) Ciekawa przedwojenna historia wsi - T 14) Grupa aktywnych liderów – J 15) Duże poczucie tożsamości wśród mieszkańców - T 	<ol style="list-style-type: none"> 1) Niedostateczne zaangażowanie większości mieszkańców w życie wsi - J 2) Brak świetlicy - S 3) Brak chodnika - S 4) Brak infrastruktury w nowej części wsi i terenach przeznaczonych pod nową zabudowę t.j utwardzonych dróg i oświetlenia - S 5) Brak sklepu - J 6) Słaba komunikacja publiczna -J 7) Utrudniony dostęp do edukacji – szkoły średniej - J 8) Brak kanalizacji sanitarnej i deszczowej - S 9) Zaniedbane rowy melioracyjne - S 10) Słaba świadomość mieszkańców w sprawach ochrony środowiska – J 11) Brak oznakowania wsi, tablic informacyjnych, promocji wsi– B 12) Brak stowarzyszenia działającego na rzecz rozwoju wsi - J
SZANSE	ZAGROŻENIA
<ol style="list-style-type: none"> 1) Duża ilość małych dzieci - J 2) Wykorzystanie w przyszłości wybudowanej świetlicy na cele integracji mieszkańców -J 3) Rozwój funkcji rekreacyjnych, turystycznych, agroturystyki poprzez wykorzystanie sieci szlaków i 	<ol style="list-style-type: none"> 1) Nierównomierny rozkład funduszy i nakładów Gminy na rozwój sołectw – ze względu na wielkość wsi - B 2) Pogłębiające się niedogodności dla mieszkańców związane z brakami infrastruktury w nowo

<p>malownicze położenie wsi oraz budowę wieży widokowej na wzgórzu Cielętnik - B</p> <p>4) Dalszy rozwój wsi w kierunku zabudowy mieszkalnej -J</p> <p>5) Rozwój małych podmiotów gospodarczych i specjalistycznych gospodarstw rolnych i ogrodniczych - B</p> <p>6) Rozszerzenie miejscowego planu zagospodarowania przestrzennego - B</p> <p>7) Wykorzystanie bogatej historii wsi i regionu w promocji – B</p> <p>8) Zakładanie sieci gazowej i alternatywnych źródeł energii odnawialnej - S</p>	<p>zabudowanej części - S</p> <p>3) Wyjazdy mieszkańców za atrakcyjną pracą za granicę – B</p> <p>4) Brak środków zewnętrznych – dotacji na doinwestowanie infrastruktury wsi - B</p> <p>5) Zanieczyszczenie powietrza ze względu na wykorzystane starych systemów grzewczych - J</p>
--	---

ANALIZA POTENCJAŁU ROZWOJU WSI CIEŁĘTNIKI





Tożsamość wsi i wartość życia wiejskiego (+) =

5	0
0	0

Wnioski: Obszar MOCNY, a otoczenie obojętne

Zalecenia: Należy wykorzystać silne strony w procesie Odnowy Wsi

Standard życia (warunki materialne) (-) =

4	1
5	1

Wnioski: Obszar SŁABY a otoczenie obojętne

Zalecenia: Należy wykorzystać szanse aby zniwelować słabe strony

Jakość życia (warunki niematerialne i duchowe) (-) +

3	3
6	1

Wnioski: Obszar SŁABY, a otoczenie MOCNE

Zalecenia: Należy zniwelować słabe strony wykorzystując szanse

Byt (warunki ekonomiczne) (+) =

3	4
11	3

Wnioski: Obszar słaby, a otoczenie MOCNE

Zalecenia: Należy wykorzystać szanse w procesie Odnowy Wsi

WIZJA

Wizja hasłowa

Cielętniki - wieś na wzgórzu; widzimy więcej, patrzymy dalej

Wizja opisowa

Cielętniki to wieś malowniczo położona, z pięknymi widokami na Wzgórza Trzebnickie i górę Cielętnik. Wieś znakomicie wykorzystuje swoje niezwykle położenie, panoramę wzgórz i lasów widoczną ze wsi. Rozwinięta sieć szlaków turystycznych, gospodarstw agroturystycznych, usług gastronomicznych zapewnia ruch rekreacyjny we wsi. Na terenie wsi chętnie osiedlają się nowi mieszkańcy, którzy korzystają z rozwiniętej infrastruktury technicznej obejmującej całą wieś. Cielętniki rozwijają wykorzystanie energii ze źródeł odnawialnych. Mieszkańcy chętnie współpracują ze sobą realizując projekty i wydarzenia łączące całą społeczność.

Suplement do wizji opisowej opracowany przez mieszkańców

Cielętniki to malownicza wieś z tradycjami sięgającymi XIII wieku. Położona jest na zjawiskowym wzgórzu polodowcowym na wysokości 210 - 240 m n.p.m. Znajduje się w obrębie pasma Wzgórz Trzebnickich, nazywanych „Bieszczadami zachodu”. Przez wieś przebiegają liczne szlaki turystyczne. Są to szlaki rowerowe, piesze pielgrzymkowe oraz konne. Wizytówką wsi jest szczyt wzgórza, uważny również za lokalną górę na nazwie Cielętnik – 245 m n.p.m. Z punktu widokowego tejże góry rozpościera się, zapierająca dech w piersiach panorama. Widok z niej rozpościera się w kierunku południowym i południowo-zachodnim. W części północnej wsi znajduje się teren źródłowy. Daje on początek ciekowi o nazwie Głęboki Rów. Rzeka ta należy do zlewni rzeki Barycz.

We wsi funkcjonuje niewielka świetlica wiejska oraz plac zabawa z altaną oraz miejscem piknikowo-grillowym. Miejsca te są obszarami spotkań mieszkańców, jak również rekreacji i rozwoju kultury.

Ze względu na rozwój wsi w kierunku mieszkaniowym i ogólną wizję wsi jako wsi wypoczynkowo-mieszkalno-rekreacyjnej, jest ona zasiedlana przez młodych mieszkańców poszukujących ciszy i spokoju. Są to ludzie napływowi, jak również młodzi lokalni mieszkańcy. Napływowi mieszkańcy przyjmowani są we wsi bardzo życzliwie. Mieszkańcy ci wnosząc nową kulturę, zaangażowanie w życie wsi oraz jej rozwój.

We wsi funkcjonuje pięć podmiotów gospodarczych. Są to firmy jednoosobowe o perspektywicznych kierunkach rozwoju.

Wieś może poszczycić się wysokim wskaźnikiem dzietności w odniesieniu do ilości mieszkańców. Sytuacja ta jest głównie wypadkową rozwoju gospodarczego w naszym rejonie, stabilności życia oraz komfortu jaki niesie położenie wsi oraz stosunki międzysąsiedzkie.

Ze względu na rozbudowę wsi i dużą aktywność mieszkańców, zabiegają oni o budowę nowej świetlicy wiejskiej. Budowa jej pozwoli na większą integrację wszystkich mieszkańców, zbudowanie mocniejszych więzi międzysąsiedzkich oraz możliwości rozwoju dla najmłodszych jej mieszkańców.

Najbardziej popieranymi kierunkami rozwoju wsi jest rozwój mieszkalnictwa indywidualnego, agroturystyki oraz małych firmy usługowych. Ze względu na szczególne i korzystne położenie związane z morfologią terenu planuje się rozwój gospodarstw rolniczo-ogrodniczych z infrastrukturą pobytową i handlowo-gastronomiczną.

W związku z założoną perspektywą rozwoju w kierunku wsi o charakterze wypoczynkowo-mieszkalno-rekreacyjnej planuje się jednoczesny rozwój infrastruktury technicznej.

Ukierunkowana będzie ona na budowę ciągów komunikacyjnych w postaci chodników, utwardzaniu lub budowy nowych dróg (głównie w rejonach nowopowstających domów), budowy oświetlenia wzdłuż nowopowstających ulic, rozbudowy sieci wodociągowej i budowy kanalizacji ogólnospławnej lub budowy indywidualnych przydomowych oczyszczalni ścieków.

Ważnym tematem dla mieszkańców i regionu jest również bieżące utrzymanie szlaków turystycznych oraz rozbudowa ich infrastruktury np. wiat i miejsc odpoczynku oraz schronienia dla rowerzystów, jeźdźców i pieszych turystów. W celach propagowania walorów widokowych wsi mocno popularny jest pomysł budowy wieży widokowej na wzgórzu Cielętnik.

Wieś Cielętniki chce wpisywać się również w proekologiczną politykę Gminy Zawonia. Ze względu na swoje korzystne położenie, chce wspierać budowę elektrowni fotowoltaicznych. Chce też propagować i wspierać na swoich terenach indywidualne rozwiązania proekologiczne np. wymiana starych pieców stałopalnych, budowa ogniw fotowoltaicznych i solarnych na budynkach oraz budowę pomp ciepła. Chcemy również zabiegać o dalszy rozwój sieci gazowej w gminie Zawonia. Pozwoli to mieszkańcom naszej wsi na łatwiejszą zmianę źródeł ogrzewania na gazowe.

W dalszej perspektywie planowane jest założenie lokalnego stowarzyszenia. Powołanie stowarzyszenia pozwoli na pozyskiwanie zewnętrznych środków finansowych na rozwój infrastruktury terenowo-technicznej, integracji mieszkańców oraz popularyzacji walorów terenowych i historycznych naszej wsi.



PROGRAM KRÓTKOTERMINOWY ROZWOJU WSI

na okres 2019 r.

Kluczowy problem	Odpowiedź	Propozycja projektu (nazwa)	Czy nas stać na realizację? (tak/nie)		Punkta cja	Hierarc hia
			Organiz acyjnie	Finanso wo		
Co nas najbardziej zintegruje?	Plenerowe spotkania integracyjne	Uroczyste zakończenie roku szkolnego	TAK	NIE	3,3,3,2	III
Na czy nam najbardziej zależy?	Budowa świetlicy i wyposażenie świetlicy	Budowa i wyposażenie świetlicy	TAK	TAK	5,4,5,5	I
Co nam najbardziej przeszkadza?	Zaśmieczone tereny przy drogach dojazdowych do wsi	Akcja sprzątania wsi i dróg dojazdowych	TAK	TAK	1,1,2,1	V
Co najbardziej zmieni nasze życie?	Większe zaangażowanie mieszkańców wsi	Warsztaty rękodzieła i spotkania integracyjne	TAK	TAK	4,5,4,3	II
Co nam przyjdzie najłatwiej?	Organizacja czasu i integracja wśród dzieci	Spotkanie z Mikołajem – Mikołajki	TAK	TAK	2,2,1,4	IV

PROGRAM DŁUGOTERMINOWY ROZWOJU WSI CIELEŃNIKI 2018 -2025

Wizja: Cielętniki – wieś na wzgórzu ; widzimy więcej, patrzymy dalej

I. Plan rozwoju				II. Program rozwoju
1. Cele jakie musimy osiągnąć by urzeczywistnić wizję naszej wsi	2. Co nam pomoże osiągnąć cel?	3. Co nam może przeszkodzić?	Projekty, przedsięwzięcia jakie wykonamy?	
	Zasoby Czego użyjemy?	ATUTY Silne strony i Szanse Co wykorzystamy?		
	BARIERY Słabe strony Co wyeliminujemy? Zagrożenia Czego unikniemy?			
A. TOŻSAMOŚĆ WSI I WARTOŚCI ŻYCIA WIEJSKIEGO				
1. Kulturowanie tradycji wsi	Położenie w paśmie Wzgórz Trzebnickich	Atrakcyjne położenie	Niedostateczne zaangażowanie	Warsztaty plecenia wieńców dożynkowych.
2. Rozpowszechnianie bogatej historii wsi Cielętniki	Teren porośnięty lasami Stara zabudowa wsi Wieś przedwojenny ośrodek letniskowy Coroczny udział w konkursie na wieniec dożynkowy FB Szlaki turystyczne	Duże poczucie tożsamości mieszkańców Szlak rowerowy turystyczny Ciekawa przedwojenna historia wsi Grupa aktywnych liderów	większości mieszkańców w życie wsi Brak oznakowania wsi, tablic informacyjnych	Warsztaty kulinarne związane z tradycjami regionalnymi i ponadregionalnymi Zebrane materiałów oraz opracowanie monografii wsi Wykonanie witaczy historycznych Wydanie materiałów promujących bogatą historię i ciekawe położenie wsi promocja Budowa wieży widokowej na wzgórzu Cielętnik
B. STANDARD ŻYCIA				

1. Rozwój infrastrukturalny technicznej i społecznej wsi	Zabudowa mieszkalna o niskim zagęszczeniu Istniejący w części sołectwa miejscowy plan zagospodarowania przestrzennego Plac zabaw	Miejsca do spotkań mieszkańców Duży napływ młodych mieszkańców Działka pod budowę świetlicy Liczne działki budowlane we wsi	Brak świetlicy Brak chodnika Brak oświetlenia w nowej części wsi Brak kanalizacji	<p>Budowa świetlicy</p> <p>Budowa kanalizacji</p> <p>Doposażenie i modernizacja placu zabaw</p> <p>Poprawa stanu posesji i budynków</p> <p>Budowa dróg dojazdowych, chodników do nowopowstałych budynków oraz w starej części wsi</p> <p>Budowa oświetlenia wzdłuż nowych ulic i chodników</p> <p>Wykorzystanie energii odnawialnych w miejscach publicznych świetlica, oświetlenie wsi oraz na budynkach prywatnych</p> <p>Wymiana starych pieców grzewczych na mniej emisyjne i ekologiczne źródła ciepła</p> <p>Budowa i rozbudowa ścieżek rowerowych, pieszych i konnych</p> <p>Budowa wiat i miejsc odpoczynku oraz schronienia dla rowerzystów, jeźdźców i pieszych turystów</p> <p>Naprawa rowów melioracyjnych</p>
C. JAKOŚĆ ŻYCIA				

I. Wzrost integracji i współpracy sąsiedzkiej mieszkańców	Coroczny udział w konkursie na wieniec dożynkowy Istniejący miejscowy plan zagospodarowania przestrzennego Plac zabaw, altana Fundusz sołecki Fb	Duży napływ młodych mieszkańców Grupa aktywnych liderów Wykorzystanie wybudowanej świetlicy na cele integracji mieszkańców Duża ilość małych dzieci	Niedostateczne zaangażowanie większości mieszkańców w życie wsi Słaba świadomość mieszkańców w sprawach ochrony środowiska Brak stowarzyszenia działającego na rzecz rozwoju wsi	Organizacja cyklicznych imprez: Dzień Munduru, Mikołajki, Dzień Dziecka, uroczyste zakończenie roku szkolnego, Dzień Matki Kino pod chmurką Organizacja sołeckich zawodów w zaplanowanych na dany rok dyscyplinach Doposażenie nowo wybudowanej świetlicy Organizacja warsztatów, zajęć dla dzieci w wybudowanej świetlicy Organizacja zajęć rekreacyjno – integracyjnych dla rodzin Wspólne sprzątanie wsi i okolic Organizacja warsztatów ekologicznych Założenie stowarzyszenia działającego na rzecz rozwoju wsi
D. BYT				

1. Promocja wsi w regionie	Firmy usługowe Położenie w paśmie Wzgórz Trzebnickich Stara zabudowa Historia wsi FB	Atrakcyjne położenie Duże poczucie tożsamości mieszkańców Szlak rowerowy turystyczny Ciekawa przedwojenna historia wsi Grupa aktywnych liderów Rozszerzenie miejscowego planu zagospodarowania przestrzennego	Brak oznakowania wsi, tablic informacyjnych Nierównomierny rozkład funduszy i nakładów Gminy na rozwój sołectw	<p>Założenie witaczy i tablic informacyjnych o wsi</p> <p>Poprawa oznakowania szlaków rowerowych, konnych i pieszych</p> <p>Opracowanie oferty promocyjnej wsi</p> <p>Założenie strony internetowej lub FB promującego ofertę wsi Cielętniki</p> <p>Zawiązanie współpracy z istniejącymi instytucjami oraz innymi organizacjami propagującymi ekologiczny, zdrowy i aktywny styl życia</p> <p>Wydanie i zamieszczanie na portalach internetowych oraz w mediach społecznościowych mapy szlaków rowerowych, turystycznych i konnych</p> <p>Rozwój gospodarstw agroturystycznych</p> <p>Reklama lokalnych przedsiębiorców</p>
2. Wspieranie i promocja lokalnych firm usługowych, gospodarstw agro				

UCHWAŁA ZEBRANIA WIEJSKIEGO

Przewodnicząca
Rady Gminy Zawonia

Grażyna Ogrodowicz-Niku



**DOLNY
ŚLĄSK**



URZĄD MARSZAŁKOWSKI WOJEWÓDZTWA DOLNOŚLĄSKIEGO

SOLECKA STRATEGIA ROZWOJU WSI GROCHOWA W GMINIE ZAWONIA



Grochowa – enklawa wśród lasów

AUTORZY - Grupa Odnowy Grochowej w składzie: Anna Białek, Agnieszka Wójcik, Anna Dydacka-Kosowan, Krzysztof Onyśko, Piotr Wójcik

MODERATORZY: Irena Krukowska – Szopa, Edyta Mulka-Gonera

wrzesień – listopad 2018

SPIS TREŚCI

ANALIZA ZASOBÓW	
ANALIZA SWOT	6
ANALIZA POTENCJAŁU ROZWOJU WSI	7
WIZJA	9
PROGRAM KRÓTKOTERMINOWY ROZWOJU WSI	10
PROGRAM DŁUGOTERMINOWY ROZWOJU WSI.....	11
UCHWAŁA ZEBRANIA WIEJSKIEGO	15



Herb gminy Zawonia

Przeprowadzenie warsztatów zostało sfinansowane ze środków Gminy Zawonia
Koordinator gminny – Regionalnej Odnowy Wsi Dolnośląskiej -
Ilona Buczak – Badowska

ANALIZA ZASOBÓW

Zasoby – wszelkie elementy materialne i niematerialne wsi i związanego z nią obszaru, które mogą być wykorzystane obecnie bądź w przyszłości w realizacji publicznych bądź prywatnych przedsięwzięć odnowy wsi. Zwrócić uwagę na elementy specyficzne i rzadkie (wyróżniające wieś). Opracowanie: Ryszard Wilczyński

Rodzaj zasobu	Opis (nazwanie) zasobu jakim wieś dysponuje	Znaczenie zasobu		
		Małe	Duże	Wyróżniające
Przyrodniczy				
walory krajobrazu, rzeźby terenu	-teren pagórkowaty, położenie w sąsiedztwie Wzgórz Trzebnickich, wieś otoczona głównie lasami, po części łąkami			x
stan środowiska	-b.dobry, bez zanieczyszczeń, bez przemysłu		x	
walory klimatu	- klimat umiarkowany	x		
walory szaty roślinnej	- piękne lasy i łąki, bogactwo drzew i krzewów(sosna pospolita, dąb szypułkowy i bezszypułkowy, trzmielina, , występują grzyby i jagody, bogactwo roślin chronionych takich jak storczyki(np kukułka krwista, storczyk męski, podkolan biały), konwalia majowa, naparstnica purpurowa, lilia złotogłów, marzanka wonna, przylaszczka pospolita, śnieżyczka przebiśnieg, wawrzynek wilczelyko czy kopytnik pospolity			x
cenne przyrodniczo obszary lub obiekty	- ścieżka przyrodniczo-edukacyjna Grochowska polana, szkółka leśna, użytek ekologiczny Polana Grochowska, dąb szypułkowy jako pomnik przyrody na użytku ekologicznym			x
świat zwierzęcy (ostoje, siedliska)	- bogate tereny łowieckie, na terenie lasów występuje dzik, jeleń, daniel, zając, sarna, borsuk, lis. - występują liczne płazy i gady (np. ropucha szara, jaszczurka zwinka, padalec, zaskroniec) - występują liczne gatunki ptaków (np. bocian czarny, dzięcioł zielonosiwy, puszczyk, dzięcioł czarny, żuraw, słonka, pustułka, dzięcioł pstry, sikora sosnowka, kruk, krogulec, orzeł bielik)			x
wody powierzchniowe (cieki, rzeki, stawy)	- drobne strumyki i ciek wodne, niewielkie oczka wodne	x		
wody podziemne	- studnie przydomowe	x		
gleby	- brunatne i płowe, głównie V klasa	x		
kopaliny				
walory geotechniczne				
Kulturowy				
walory architektury	wieś na przedwojenną i powojenną zabudowę	x		
walory przestrzeni wiejskiej publicznej	- krzyż, plac zabaw, ścieżka edukacyjna,			x
walory przestrzeni wiejskiej prywatnej	zabudowa przedwojenna i powojenna, luźny układ zabudowy	x		

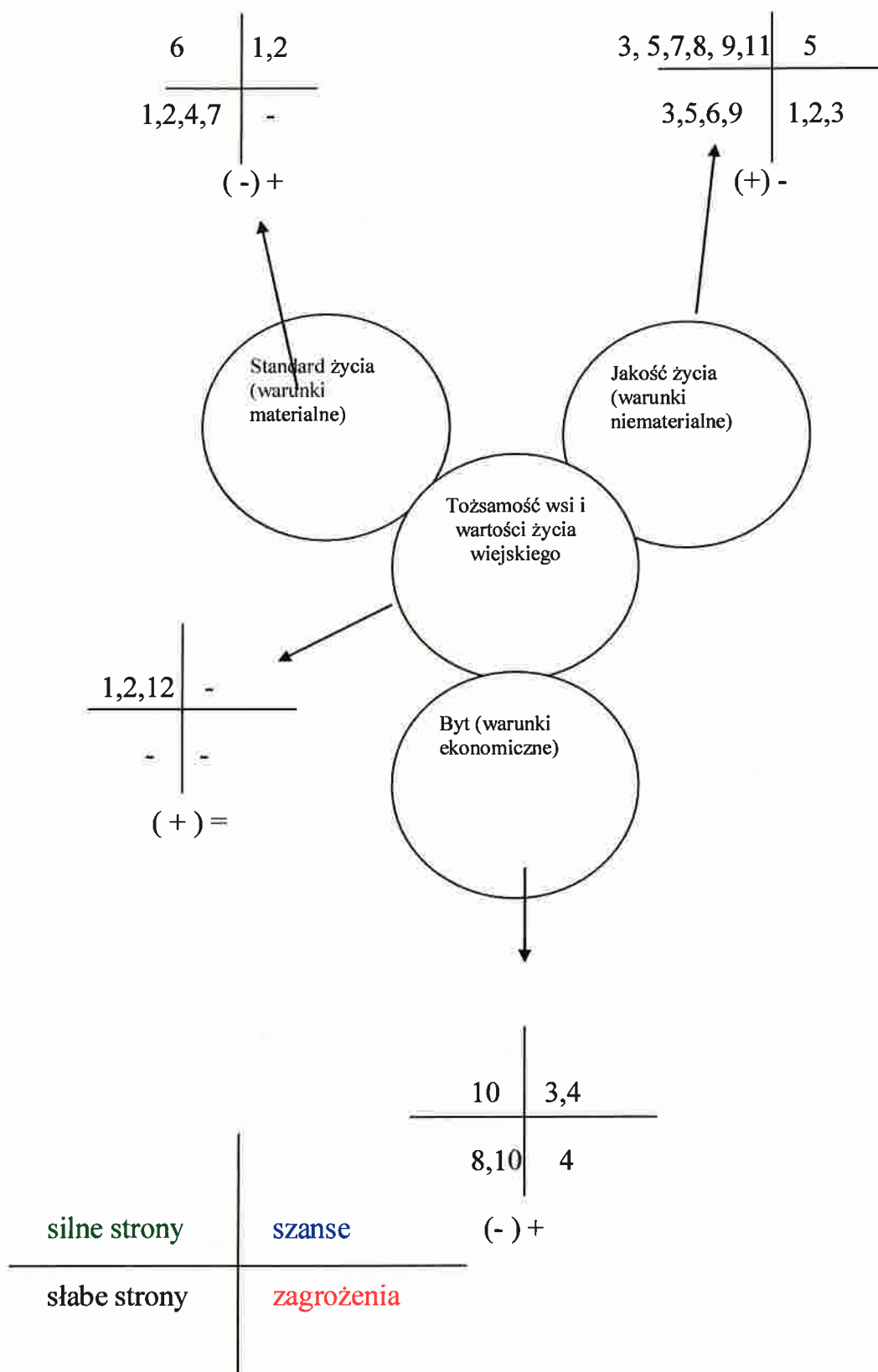
zabytki i pamiątki historyczne	- stary tartak, największy w okolicy, napędzany przez ciuchcię- nieczynny	x		
osobliwości kulturowe				
miejsca, osoby i przedmioty kultu				
święta, odpusty, pielgrzymki				
tradycje, obrzędy, gwara	- coroczny festyn BIESIADA POD DĘBEM		X	
legends, podania i fakty historyczne	- stare budynki zostały zniszczone podczas II WOJNY ŚWIATOWEJ, - w leśniczówce należącej do szkółki leśnej była kiedyś karczma	x		
przekazy literackie				
ważne postacie i przekazy historyczne				
specyficzne nazwy				
specyficzne potrawy				
dawne zawody				
zespoły artystyczne, twórcy	- mieszkańcy zajmują się: - malarstwem i rysunkiem, - szydełkowaniem, - filumenistyką (kolekcjonowanie pudełek po zapałkach) - pszczelarstwem, - hodowlą koni i gromadzeniem sprzętu z tym związanego (np. siodła, bryczki)		x	
Obiekty i tereny				
działki pod zabudowę mieszkaniową				
działki pod domy letniskowe				
działki pod zakłady usługowe i przemysł				
pustostany mieszkaniowe				
pustostany poprzemysłowe				
tradycyjne nie użytkowane obiekty gospodarskie (stodoły, spichlerze, kuźnie, młyny, itp.)	- tartak	x		
Infrastruktura społeczna				
plac publicznego spotkań, festynów	- plac zabaw, - wiata, - wylewka betonowa-parkiet taneczny, - ścieżka edukacyjna,			x
sale spotkań, świetlice, kluby				
miejsca uprawiania sportu	- leśne szlaki rowerowe , - łąki, - plac zabaw.			x
miejsca rekreacji	-plac zabaw, - las, - łąki, - ścieżka edukacyjna.			x
ścieżki rowerowe, szlaki turystyczne	- leśne szlaki rowerowe		x	
szkoły				
przedszkola				
biblioteki				
placówki opieki społecznej				

placówki służby zdrowia				
Infrastruktura techniczna				
wodociąg	- we wsi jest wodociąg	x		
kanalizacja				
drogi (nawierzchnia, oznakowanie oświetlenie)	- droga powiatowa, asfaltowa, źle oświetlona	x		
chodniki, parkingi				
przystanki	- dwa przystanki autobusowe	x		
sieć telefoniczna i dostępność internetu	- tradycyjna oraz Internet	x		
telefonia komórkowa	- wszyscy operatorzy	x		
inne				
Gospodarka, rolnictwo				
Miejsca pracy (gdzie, ile?)	- zakłady usług remontowo-budowlanych	x		
gastronomia				
miejsca noclegowe				
gospodarstwa rolne	- 2 gospodarstwa rolne	x		
uprawy hodowle				
zasoby odnawialnych energii				
Środki finansowe i pozyskiwanie funduszy				
środki udostępniane przez gminę	- fundusz sołecki,			x
środki wypracowywane	- nagrody za udział w konkursach wypłacane przez gminę, - dochody z organizacji festynu „ BIESIADA POD DĘBEM”, - wsparcie rzeczowe uzyskane od firm prywatnych, - środki pozyskane z udziału w innych festynach – np. ze sprzedaży ciasta			x
Mieszkańcy (kapitał społeczny i ludzki)				
Autorytety i znane postacie we wsi	- Pani sołtys Agnieszka Wójcik			x
Krajanie znani w regionie, w kraju i zagranicą				
Osoby o specyficznej lub ważnej dla wiedzy i umiejętnościach, m.in. studenci	- sporo osób posiada wiedzę, zdolności, wykształcenie i umiejętności.		x	
Przedsiębiorcy, sponsorzy	- sponsorzy z zewnątrz		x	
Osoby z dostępem do Internetu i umiejętnościach informatycznych	- sporo osób posiada umiejętności obsługi komputera, prawie wszyscy mają dostęp do Internetu	x		
Pracownicy nauki				
Związki i stowarzyszenia				
Kontakty zewnętrzne (np. z mediami)	- dobry kontakt z Nadleśnictwem Oleśnica		x	
Współpraca zagraniczna i krajowa				
Publikatory, lokalna prasa				
Książki, przewodniki	- Nadleśnictwo umieszcza informacje o lasach i bogactwie przyrodniczym naszych lasów w folderach, książkach i Internecie.	x		
Strony www	- wieś posiada stronę na Facebooku	x		

ANALIZA SWOT

SILNE STRONY	SŁABE STRONY
<ol style="list-style-type: none"> 1. Różnorodne, bogate środowisko przyrodnicze (gatunki chronione roślin i zwierząt) - T 2. Wieś położona wśród lasów i łąk - T 3. Czyste środowisko i dobrej jakości powietrze - J 4. Nowy i wyposażony plac zabaw - S 5. Funkcjonująca wiata integracyjna - J 6. Założony betonowy parkiet w celu organizacji imprez na wolnym powietrzu - S 7. Funkcjonująca ścieżka edukacyjna – J 8. Mała liczba mieszkańców – 121 osób - J 9. Liczna grupa aktywnych osób angażuje się w działania na rzecz wsi - J 10. Coroczne organizowanie BIESIADY POD DĘBEM- pozyskiwanie funduszy – B 11. Dobra współpraca z Nadleśnictwem Oleśnica – J 12. Nagrody za udział w konkursach gminnych - T 	<ol style="list-style-type: none"> 1. Brak poboczy i chodnika - S 2. Brak progów zwalniających zwiększających bezpieczeństwo na drodze - S 3. Niewystarczające złe oświetlenie drogi - J 4. Zaniedbane pobocza i rowy - S 5. Słaby zasięg telefonów komórkowych i internetu - J 6. Słabe połączenie komunikacyjne z Zawonią oraz innymi miejscowościami - J 7. Brak przyłączy/ mediów do wiaty i placu - S 8. Niewielka liczba miejsc pracy na terenie wsi – B 9. Brak stowarzyszenia pozyskującego środki na rzecz rozwoju wsi – J 10. Brak miejscowego planu zagospodarowania przestrzennego - B
SZANSE	ZAGROŻENIA
<ol style="list-style-type: none"> 1. Budowa siłowni plenerowej - S 2. Zmiana polityki powiatowej w kierunku budowy chodnika i ścieżki rowerowej - S 3. Możliwości wykorzystania środków pomocowych(powiat, województwo, Unia europejska) - B 4. Udział w programie odnowy wsi - B 5. Rozbudowa ścieżki edukacyjnej - J 	<ol style="list-style-type: none"> 1. Wzrastające niebezpieczeństwo na drodze - zwiększający się ruch samochodowy i szybko przejeżdżające samochody – J 2. Wysychające strumyki oraz obniżanie się poziomu wód gruntowych - J 3. Wysychające runo leśne i trawy – zagrożenie pożarami – J 4. Brak zainteresowania inwestorów tworzeniem nowych miejsc pracy we wsi - B

ANALIZA POTENCJAŁU ROZWOJU WSI GROCHOWA





Tożsamość wsi i wartość życia wiejskiego (+) =

3	0
0	0

Wnioski: Obszar MOCNY, a otoczenie OBOJĘTNE

Zalecenia: Należy wykorzystać silne strony w procesie Odnowy Wsi

Standard życia (warunki materialne) (-) +

1	2
4	-

Wnioski: Obszar SŁABY, a otoczenie mocne

Zalecenia: Należy wykorzystać szanse i zniwelować słabe strony

Jakość życia (warunki niematerialne i duchowe) (+) -

6	1
4	3

Wnioski: Obszar MOCNY a otoczenie NIEKORZYSTNE

Zalecenia: Należy wykorzystać silne strony i zniwelować zagrożenia

Byt (warunki ekonomiczne) (+)+

1	2
2	1

Wnioski: Obszar SŁABY, otoczenie KORZYSTNE

Zalecenia: Należy wykorzystać szanse w procesie Odnowy Wsi

WIZJA

Wizja hasłowa

Grochowa – enklawa wśród lasów

Wizja opisowa

Grochowa – malownicza miejscowość, położona w otoczeniu pięknych lasów i polan, na których występują różnorodne gatunki zwierząt oraz roślin. Przez wieś przebiega bezpieczna droga, są tutaj chodniki, progi zwalniające oraz lampy oświetlające ulicę. Grochowa jest zadbana i czysta, posiada teren rekreacyjno-sportowy, na którym spotykają się dzieci, młodzież oraz dorośli. Mieszkańcy są tutaj szczęśliwi oraz życzliwi, dbają o swoje posesje oraz o teren wspólny, żyją w zgodzie ze sobą i swoim pięknym, zielonym otoczeniem oraz współpracują na rzecz ciągłego rozwoju Grochowej.



PROGRAM KRÓTKOTERMINOWY ROZWOJU WSI

na okres grudzień 2018– grudzień 2019 wieś GROCHOWA

Kluczowy problem	Odpowiedź	Propozycja projektu (nazwa)	Czy nas stać na realizację? (tak/nie)		Punkta cja	Hierarc hia
			Organiz acyjnie	Finanso wo		
Co nas najbardziej zintegruje?	Organizacja festynu	BIESIADA POD DĘBEM	Tak	Tak	5,5,5,5,5 25	1
Na czy nam najbardziej zależy?	Aby wieś była zadbana i czysta	Sprzątanie Grochowej	Tak	Tak	3,4,3,4,4 18	2
Co nam najbardziej przeszkadza ?	Brak miejsca postojowego przy ścieżce edukacyjnej	Wyznaczenie parkingu	Tak	Tak	1,1,1,1,1 5	5
Co najbardziej zmieni nasze życie?	Zadbany plac zabaw – duma Grochowej	Dbanie o nasadzenia przy placu zabaw	Tak	Tak	2,2,2,2,2 10	4
Co nam przyjdzie najłatwiej?	Organizacja wspólnej imprezy	Organizacja ogniska integracyjnego	Tak	Tak	4,3,4,3,3 17	3

PROGRAM DŁUGOTERMINOWY ROZWOJU WSI GROCHOWA 2018 -2025

Wizja: Grochowa – enklawa wśród lasów

I. Plan rozwoju				II. Program rozwoju
1. Cele jakie musimy osiągnąć by urzeczywistnić wizję naszej wsi	2. Co nam pomoże osiągnąć cel?		3. Co nam może przeszkodzić?	Projekt, przedsięwzięcia jakie wykonamy?
	Zasoby Czego użyjemy?	ATUTY Silne strony i Szanse Co wykorzystamy?	BARIERY Słabe strony Co wyeliminujemy? Zagrożenia Czego unikniemy?	
	A. TOŻSAMOŚĆ WSI I WARTOŚCI ŻYCIA WIEJSKIEGO			
1.Kultywowanie tradycji wsi	Piękne lasy, łąki, bogactwo drzew i krzewów Ścieżka przyrodniczo – edukacyjna Grochowska Polana Krzyż, plac zabaw, Coroczny Festyn Biesiada pod Dębem Lokalni twórcy Fundusz sołecki	Różnorodne, bogate środowisko przyrodnicze, Wieś położona wśród lasów i łąk Funkcjonująca wiatra edukacyjna, ścieżka edukacyjna Liczna grupa aktywnych osób Nagrody w konkursach gminnych	Brak przyłączy/mediów do wiaty i placu, Brak stowarzyszenia pozyskującego środki na rzecz rozwoju wsi	Organizacja BIESIADY POD DĘBEM jako imprezy cyklicznej Rozbudowa ścieżki edukacyjnej Oznakowanie niepowtarzalnego terenu ze storczykami z podkreśleniem zakazu niszczenia i zrywania gatunku chronionego
2.Dbanie o unikatowy mikroklimat i wygląd wsi				
B. STANDARD ŻYCIA				

1. Poprawa bezpieczeństwa mieszkańców	Plac zabaw, wiatra, parkiet taneczny Ścieżka edukacyjna Luźny układ zabudowy wsi	Funkcjonująca wiatra integracyjna Założony betonowy parkiet Budowa siłowni plenerowej	Brak poboczy i chodnika Brak progów zwalniających Brak przyłączy/mediów do wiaty Zaniedbane pobocza oraz rowy Brak miejscowego planu zagospodarowania przestrzennego	Wykonanie chodnika wzdłuż drogi powiatowej Montaż progów zwalniających Zwiększenie liczby lamp wzdłuż drogi powiatowej Budowa siłowni plenerowej Doprowadzenie mediów do wiaty integracyjnej (woda, prąd) Przejęcie przez gminę od Nadleśnictwa terenu pod rozbudowę infrastruktury wiejskiej np. świetlicy Poprawa/ konserwacja rowów i poboczy Założenie kanalizacji lub przydomowych oczyszczalni ścieków
C. JAKOŚĆ ŻYCIA				
1. Wzrost integracji i współpracy mieszkańców	Plac zabaw, wiatra, parkiet taneczny Ścieżka edukacyjna Fundusz sołecki FB	Funkcjonująca wiatra integracyjna Mała liczba mieszkańców Liczna grupa aktywnych osób angażujących się w działania sołectwa Dobra współpraca z Nadleśnictwem	Brak przyłączy/mediów do wiaty Brak stowarzyszenia działającego na terenie wsi Słaby zasięg telefonów komórkowych	Cykliczna organizacja festynu „Biesiada pod dębem” Organizacja ogniska integracyjnego dla mieszkańców wsi Organizacja Dożynek, Dnia Dziecka. Organizacja sprzątania wsi Organizacja zajęć edukacyjnych i zabaw dla dzieci Dbanie o plac zabaw: sprzątanie, nasadzenia, bieżące konserwacje Wystąpienie Rady sołeckiej w sprawie zwiększenia zasięgu telefonii komórkowej poprawy połączeń komunikacyjnych Założenie stowarzyszenia działającego na rzecz wsi

D. BYT				
<p>1. Poszerzenie kompetencji mieszkańców w zakresie pozyskiwania funduszy</p> <p>2. Propagowanie informacji o wsi i jej zasobach</p>	<p>Piękne lasy, łąki, bogactwo drzew i krzewów</p> <p>Ścieżka przyrodniczo – edukacyjna</p> <p>Grochowska Polana</p> <p>Krzyż, plac zabaw, Coroczny Festyn</p> <p>Biesiada pod Dębem</p> <p>Lokalni twórcy</p> <p>Leśne szlaki rowerowe</p>	<p>Różnorodne, bogate środowisko przyrodnicze, Wśieć położona wśród lasów i łąk</p> <p>Funkcjonująca wiatra edukacyjna, ścieżka edukacyjna</p> <p>Liczna grupa aktywnych osób</p>	<p>Niewielka liczba miejsc pracy na terenie wsi</p> <p>Możliwości wykorzystania środków pomocowych</p> <p>Udział w programie odnowy wsi</p> <p>Rozbudowa ścieżki edukacyjnej</p>	<p>Systematyczne szkolenia z pisania projektów wspierających rozwój wsi</p> <p>Oznakowanie wsi, lokalizacja tablicy informacyjnej, witaczy, wydanie ulotki o wsi</p> <p>Promocja lokalnych twórców</p> <p>Prowadzenie FB o miejscowości</p>

UCHWAŁA ZEBRANIA WIEJSKIEGO

Przewodnicząca
Rady Gminy Zawonia
Grażyna Grudowicz-Nitka

**Imienny wykaz głosowania radnych
Rady Gminy Zawonia
na VI sesji w dniu 6 marca 2019 r.**

**projektu uchwały w sprawie uchwalenia Sołeckich Strategii Rozwoju Wsi
Zawonia, Cielętniki i Grochowa**

L.p.	Nazwisko i imię	Obecność		Głos „za”	Głos „przeciw”	Głos „wstrzymujący się”
		obecny	nieobecny			
1.	Ciosk Jan	X		X		
2.	Fabianowicz-Niwa Wanda	X		X		
3.	Grech Katarzyna	X		X		
4.	Grzelak Izabella	X		X		
5.	Jasik Monika	X		X		
6.	Jasińska-Madra Aneta	X		X		
7.	Jerdonek Jarosław	X		X		
8.	Kaleńczuk Joanna	X		X		
9.	Marszałek Zdzisław	X		X		
10.	Michałowski Marek	X		X		
11.	Ogrodowicz-Nitka Grażyna	X		X		
12.	Onyśko Krzysztof	X		X		
13.	Radota Robert	X		X		
14.	Warzecha Czesław	X		X		
15.	Wojtala Jolanta	X		X		

Liczba radnych biorących udział w głosowaniu 15

Głosów „za” 15

Głosów „przeciw” 0

Głosów „wstrzymujących się” 0

Podpis przeprowadzającego głosowanie


.....

