




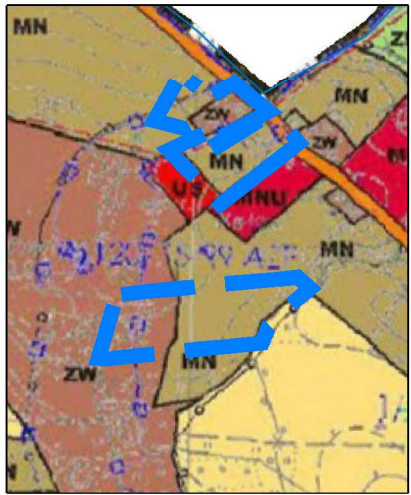
# MIEJSCOWY PLAN ZAGOSPODAROWANIA PRZESTRZENNEGO

## dla terenów położonych we wsi Kałowice

### RYSUNEK PLANU

### SKALA 1:1000

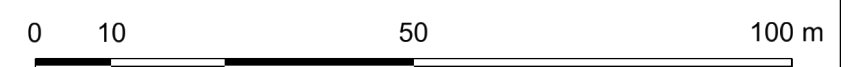
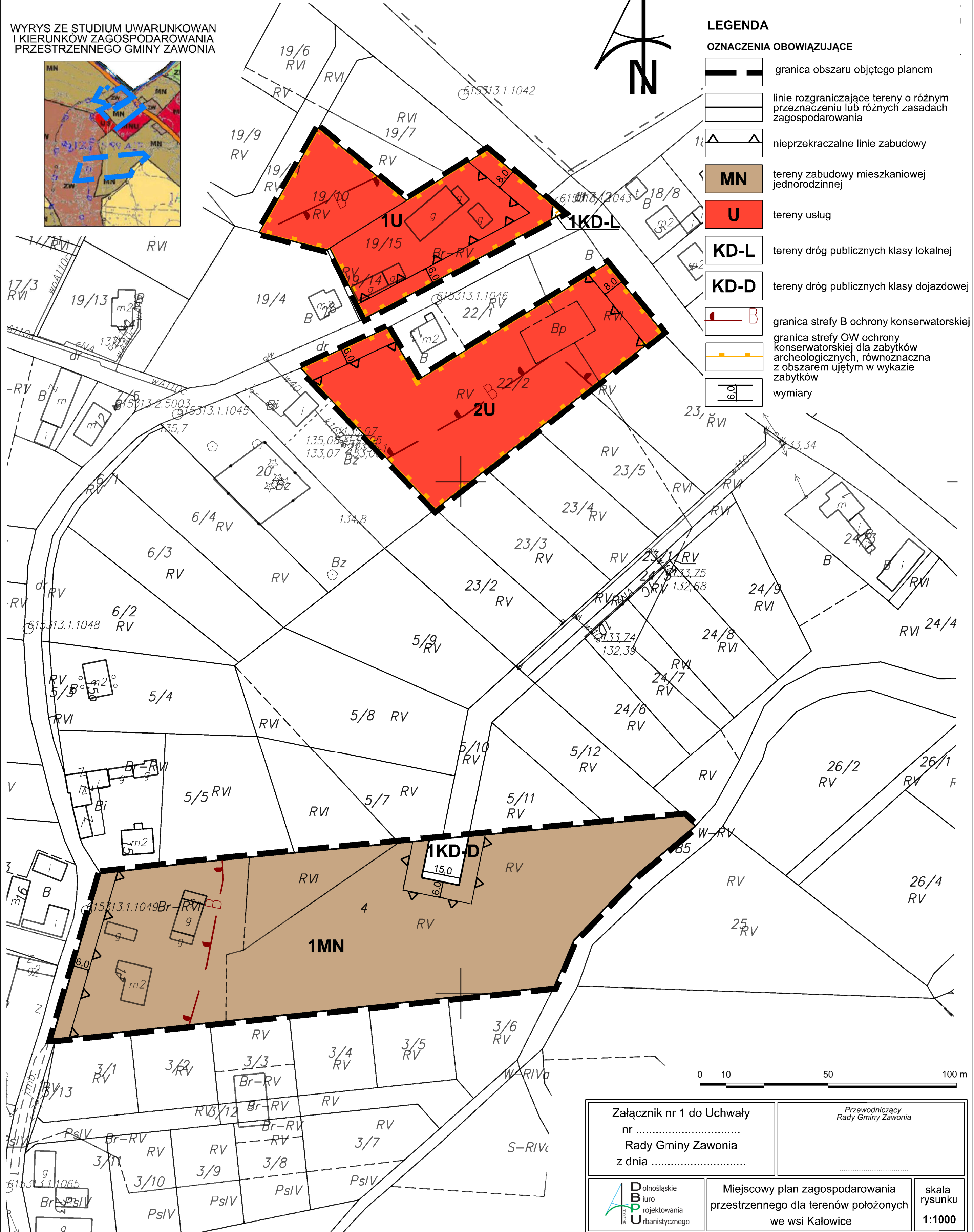
WYRYS ZE STUDIUM UWARUNKOWAN I KIERUNKÓW ZAGOSPODAROWANIA PRZESTRZENNEGO GMINY ZAWONIA



#### LEGENDA

##### OZNACZENIA OBOWIĄZUJĄCE

- granica obszaru objętego planem
- linie rozgraniczające tereny o różnym przeznaczeniu lub różnych zasadach zagospodarowania
- nieprzekraczalne linie zabudowy
- MN** tereny zabudowy mieszkaniowej jednorodzinnej
- U** tereny usług
- KD-L** tereny dróg publicznych klasy lokalnej
- KD-D** tereny dróg publicznych klasy dojazdowej
- granica strefy B ochrony konserwatorskiej
- granica strefy OW ochrony konserwatorskiej dla zabytków archeologicznych, równoznaczna z obszarem ujętym w wykazie zabytków
- wymiary



Załącznik nr 1 do Uchwały nr ..... Rady Gminy Zawonia z dnia .....		Przewodniczący Rady Gminy Zawonia .....
	Miejscowy plan zagospodarowania przestrzennego dla terenów położonych we wsi Kałowice	skala rysunku <b>1:1000</b>