




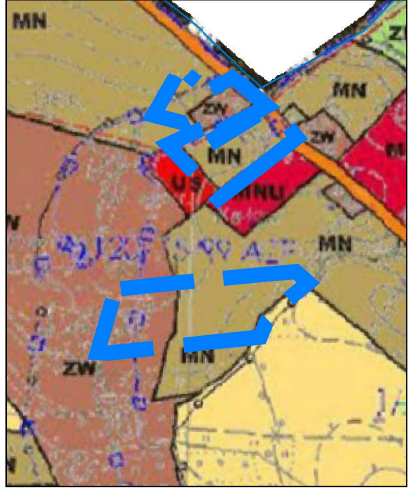
MIEJSCOWY PLAN ZAGOSPODAROWANIA PRZESTRZENNEGO

dla terenów położonych we wsi Kałowice

PROGNOZA ODDZIAŁYWANIA NA ŚRODOWISKO

SKALA 1:1000

WYRYS ZE STUDIUM UWARUNKOWAN I KIERUNKÓW ZAGOSPODAROWANIA PRZESTRZENNEGO GMINY ZAWONIA




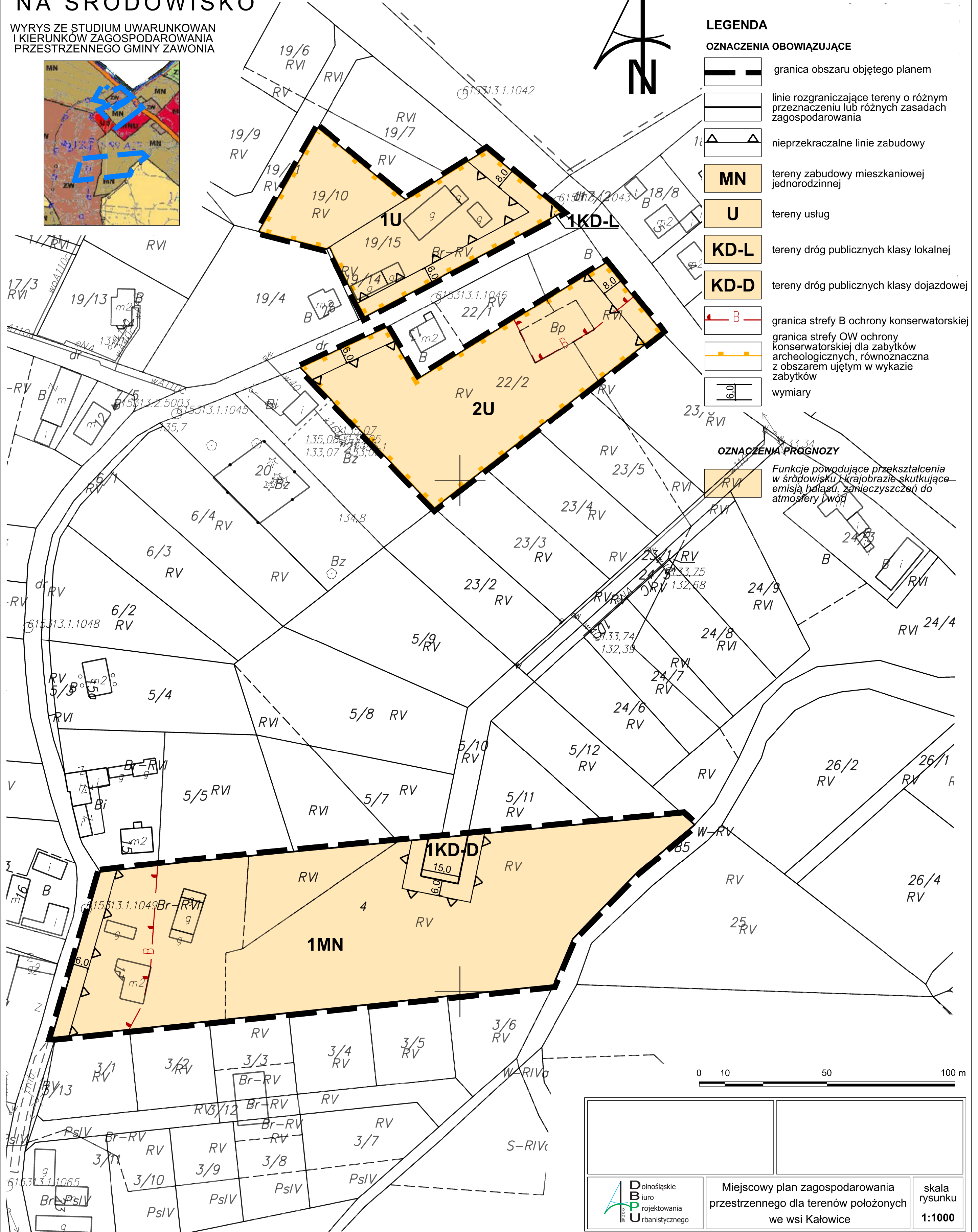
LEGENDA

OZNACZENIA OBOWIĄZUJĄCE

- granica obszaru objętego planem
- linie rozgraniczające tereny o różnym przeznaczeniu lub różnych zasadach zagospodarowania
- nieprzekraczalne linie zabudowy
- MN** tereny zabudowy mieszkaniowej jednorodzinnej
- U** tereny usług
- KD-L** tereny dróg publicznych klasy lokalnej
- KD-D** tereny dróg publicznych klasy dojazdowej
- granica strefy B ochrony konserwatorskiej
- granica strefy OW ochrony konserwatorskiej dla zabytków archeologicznych, równoznaczna z obszarem ujętym w wykazie zabytków
- wymiary

OZNACZENIA PROGNOZY

Funkcje powodujące przekształcenia w środowisku i krajobrazie skutkujące emisją hałasu, zanieczyszczeń do atmosfery i wód



	Miejscowy plan zagospodarowania przestrzennego dla terenów położonych we wsi Kałowice	
	skala rysunku 1:1000	