

**UCHWAŁA NR XL/257/2017
RADY GMINY ZAWONIA
z dnia 30 listopada 2017 r.**

w sprawie przyjęcia aktualizacji Soleckich Strategii Rozwoju Wsi Złotów i Niedary

Na podstawie art. 18 ust. 1 i art. 18 ust. 2 pkt 12 ustawy z dnia 8 marca 1990 r. o samorządzie gminnym (tekst jedn. Dz. U. z 2017, poz. 1875) Rada Gminy Zawonia uchwala, co następuje:

§ 1.

Rada Gminy Zawonia przyjmuje aktualizacje Soleckich Strategii Rozwoju Wsi Złotów i Wsi Niedary w ramach programu „Odnowa Wsi w Województwie Dolnośląskim” - stanowiących załącznik nr 1 i nr 2 do niniejszej uchwały.

§ 2.

Wykonanie uchwały powierza się Wójtowi Gminy Zawonia.

§ 3.

Uchwała wchodzi w życie z dniem podjęcia.

Przewodniczący
Rady Gminy Zawonia
Marek Michałowski



UZASADNIENIE

Program Odnowa Wsi w Województwie Dolnośląskim stanowi wypracowany, na podstawie licznych doświadczeń zestaw działań, wspierających oddolne przemiany na obszarach wiejskich, dokonywanych przy udziale społeczności lokalnych. Program finansowany jest ze środków budżetu Województwa Dolnośląskiego. Głównym celem programu Odnowa Wsi w Województwie Dolnośląskim jest zintegrowanie społeczności wiejskiej oraz pobudzenie aktywności mieszkańców sołectwa poprzez stymulowanie i wspomaganie oddolnych inicjatyw rozwojowych oraz stworzenie odpowiednich mechanizmów i instrumentów wsparcia odnowy i rozwoju wsi. Program wspiera tworzenie na poziomie sołectwa formalnych lub nieformalnych struktur złożonych z przedstawicieli mieszkańców, w postaci tzw. Grup Odnowy Wsi i zachęca do zaangażowania na rzecz realizacji przedsięwzięć dotyczących własnej miejscowości, w oparciu o oddolnie wypracowane koncepcje odnowy wsi, ze szczególnym uwzględnieniem zachowania dziedzictwa kulturowego.

Solecka Strategia Rozwoju Wsi Złotów i Wsi Niedary zawierają plany oraz programy działań i powstały w wyniku pracy mieszkańców sołectw zaangażowanych aktywnie w odnowę. W roku 2010 sołectwa Wsi Złotów i Wsi Niedary opracowało Soleckie Strategie Rozwoju Wsi, które przyjęto Uchwałami Zebrań Wiejskich. Do chwili obecnej większość wpisanych w strategię zadań została zrealizowana lub uległa modyfikacji. W związku z powyższym, Sołectwa Wsi Złotów i Wsi Niedary, opracowały nowe strategię, które zostały przyjęte na Zebraniach Wiejskich - sołectwo Złotów w dniu 04.07.2017 r. i sołectwo Niedary w dniu 01.09.2017 r..

Gmina Zawonia przystępując do programu Odnowy Dolnośląskiej Wsi zobowiązała się do przeprowadzenia dla sołectw zgłoszonych do programu warsztatów z cyklu „Planowanie w procesie rozwoju wsi”. Ponadto zobowiązała się w miarę możliwości wspierać i promować działania sołectw uczestniczących w Programie. Potwierdzeniem tego jest zatwierdzenie przez Radę Gminy Zawonia Soleckich Strategii Rozwoju Wsi Złotów i Wsi Niedary przyjętych przez Zebrania Wiejskie.

W związku z powyższym podjęcie niniejszej uchwały jest uzasadnione.

Przewodniczący
Rady Gminy Zawonia
Marek Michalewski

RADA GMINY
Zawonia

SOŁECKA STRATEGIA ROZWOJU WSI ZŁOTÓW W GMINIE Zawonia

marzec 2017 r.

SPIS TREŚCI

ANALIZA ZASOBÓW	2
ANALIZA SWOT	3
ANALIZA POTENCJAŁU ROZWOJU WSI	6
WIZJA.....	8
PROGRAM KRÓTKOTERMINOWY ROZWOJU WSI	9
PROGRAM DŁUGOTERMINOWY ROZWOJU WSI.....	10
DOKUMENTACJA FOTOGRAFICZNA	11
UCHWAŁA ZEBRANIA WIEJSKIEGO	17
	18

Grupa Odnowy Wsi ZŁOTÓW w składzie:

1. JOLANTA WOJTALA
2. ANNA TOMASZEWSKA
3. TERESA PLAK
4. MONIKA KOPER
5. KATARZYNA HUSZNO
6. SYLWIA WOJTALA
7. AGNIESZKA BARTNIK
8. JOLANTA ŚWIĄTKOWSKA
9. RYSZARD WOJTALA

Przeprowadzenie warsztatów zostało sfinansowane ze środków Gminy Zawonia
Koordinator gminny – Regionalnej Odnowy Wsi Dolnośląskiej
Ilona Buczak-Badowska

Moderatorzy:

Monika Stefaniak
Marcin

Sobaszek

ANALIZA ZASOBÓW

Zasoby – wszelkie elementy materialne i niematerialne wsi i związanego z nią obszaru, które mogą być wykorzystane obecnie bądź w przyszłości w realizacji publicznych bądź prywatnych przedsięwzięć odnowy wsi. Zwrócić uwagę na elementy specyficzne i rzadkie (wyróżniające wieś). Opracowanie: Ryszard Wilczyński

Rodzaj zasobu	Opis (nazwanie) zasobu jakim wieś dysponuje	Znaczenie zasobu	
		M a ł e	D u ż e
Przyrodniczy			
walory krajobrazu, rzeźby terenu	TEREN PAGÓRKOWATY ZALESIONY,LASY MIESZANE Z PRZEWAGĄ DRZEW IGLASTYCH		
stan środowiska	BARDZO DOBRY-BEZ UCIĄŻLIWEGO PRZEMYSŁU		X
walory klimatu	PRZYJAZNY DLA CZŁOWIEKA-UMIARKOWANY		
walory szaty roślinnej	LASY IGLASTO-LIŚCIASTE		
cenne przyrodniczo obszary lub obiekty	SIEDLIŚKO ZAWILCÓW I STAWÓW RYBNYCH		X
świat zwierzęcy (ostoje, siedliska)	ŻURAWIE,DZIKI,SARNY,JELENIE,BOBRY,ORZEŁ BIELIK I PTACTWO WODNE		X
wody powierzchniowe (cieki, rzeki, stawy)	CIEKI,RZĘKI,STAWY		X
wody podziemne			
gleby	V-VI KLASA		
kopaliny	GAZ ZIEMNY(MAGAZYNY)ŻWIROWNIE		
walory geotechniczne			
Kulturowy			
walory architektury	BUDOWNICTWO Z LAT 20 I 30 UBIEGŁEGO WIEKU,ZABUDOWA TRADYCYJNA		X
walory przestrzeni wiejskiej publicznej	ŚWIETLICA,REMIZA OSP.PARK		X
walory przestrzeni wiejskiej prywatnej	WE WSI ZNAJDUJĄ SIĘ POJEDYNCZE ZANIEDBANE POSESJE		X
zabytki i pamiątki historyczne	KOŚCIÓŁ DREWNIANY Z 1756r,ŚWIETLICA WIEJSKA,CMĘTARZ PONIEMIECKI,KURHANY I CZĘŚĆ BUDYNKÓW UJĘTA W REJESTRZE ZABYTEKÓW		
osobliwości kulturowe			
miejsca, osoby i przedmioty kultu	KOŚCIÓŁ POD WEZWANIEM ŚW.JÓZEFA OBLUBIEŃCA		
święta, odpusty, pielgrzymki	ODPUST ŚW.JÓZEFA,DZIEŃ STRAŻAKA,PROCESJA W BOŻE CIAŁO		X
tradycje, obrzędy, gwara	DOŻYNKI,MIKOŁAJKI,DZIEŃ KOBIEĆ,DZIEŃ DZIECKA,DZIEŃ BABCI,DZIEŃ DZIADKA		X
legends, podania i fakty historyczne			
przekazy literackie	KRONIKA STRAŻAKA		X
ważne postacie i przekazy historyczne			
specyficzne nazwy	JEDNI MIESZKAJĄ NA GORZE ,DRUDZY NA DOLE		X

specyficzne potrawy	ZACIERKA NA MLEKU,ZALEWAJKA,POLEWKA,KLUSKI NA PARZE	X	
dawne zawody			
zespoły artystyczne, twórcy			
Obiekty i tereny			
działki pod zabudowę mieszkaniową	DUŻA DOSTĘPNOŚĆ OKOŁO 100 CZĘŚĆ W ZASOBIE RYNKU ROLNEGO		
działki pod domy letniskowe	DOSTĘPNA		X
działki pod zakłady usługowe i przemysł	DZIAŁKI DOSTĘPNE POD PRZEMYSŁ NIE UCIĄŻLIWY		X
pustostany mieszkaniowe	4 PUSTOSTANY PRYWATNE Z NIEUREGÓLOWANĄ SYTUACJĄ PRAWNĄ		X
pustostany poprzemysłowe	BRAK		
tradycyjne nie użytkowane obiekty gospodarskie (stodoły, spichlerze, kuźnie, młyny, itp.)	STODOŁY	X	
Infrastruktura społeczna			
placze publicznych spotkań, festynów	PLAC OBOK REMIZY OSP,BOISKO		X
sale spotkań, świetlice, kluby	SWIETLICA WIEJSKA I REMIZA OSP		X
miejsca uprawiania sportu	BOISKO SPORTOWE I SIŁOWNIA ZEWNĘTRZNA		X
miejsca rekreacji	PARK,PLAC ZABAW DLA DZIECI		X
ścieżki rowerowe, szlaki turystyczne	OZNAKOWANE ŚCIEŻKI ROWEROWE		X
szkoły			
przedszkola			
biblioteki			
placówki opieki społecznej			
placówki służby zdrowia			
Infrastruktura techniczna			
wodociąg	WIEŚ ZWODOCIAĞOWANA		X
kanalizacja	BRAK KANALIZACJI		
drogi (nawierzchnia, oznakowanie oświetlenie)	STAN DRÓG POWIATOWYCH(TRAGICZNY)		X
chodniki, parkingi	JEDEN CHODNIK W STRONĘ CMENTARZA		X
przystanki	1 PRZYSTANEK PKS W CENTRUM WSI		X
sieć telefoniczna i dostępność Internetu	DOSTĘPNE BARDZO SŁABA PRZEPUSTOWOŚĆ		X
telefonnia komórkowa	DOSTĘPNA SŁABY ZASIĘG		X
inne			
Gospodarka, rolnictwo			
Miejsca pracy (gdzie, ile?)	OKOŁO 20 MIEJSC PRACY W FIRMACH BUDOWLANO-REMONTOWYCH,3 W SKLEPIE,5 W OGRODNICTWIE,2 U MECHANIKA SAMOCHODOWEGO,W POBLISKICH MIASTACH(WROCŁAW,Trzebnica)		X
znane firmy produkcyjne i zakłady usługowe. i ich produkty	BLACHARSTWO,OGRODNICTWO WORÓB KOTŁÓW CO,KURNIK		X
gastronomia			
miejsca noclegowe			
gospodarstwa rolne	NIELICZNE O MAŁYM AREALE GRUNTU		X

uprawy hodowle	FERMA INDYKA,ZBOŻA I ZIEMNIAKI ORAZ OGRÓDKI PRZYDOMOWE	X	
możliwe do wykorzystania odpady produkcyjne			
zasoby odnawialnych energii			
Środki finansowe i pozyskiwanie funduszy			
środki udostępniane przez gminę	FUNDUSZ SOŁECKI,ŚRODKI NA ODNOWĘ PRZYSTANKU OKOŁO 2.000ZŁ		X
środki wypracowywane	DOCHODY Z ZABAW I FESTYNÓW		X
Mieszkańcy (kapitał społeczny i ludzki)			
Autorytety i znane postacie we wsi	EMERYTOWANI NAUCZYCIELE,POLICJANCI,ORGANISTA,MIEJSCOWY PISARZ		X
Krajanie znani w regionie, w kraju i zagranicą			
Osoby o specyficznej lub ważnej dla wiedzy i umiejętnościach, m.in. studenci	STUDENCI Z POLITECHNIKI WROCŁAWSKIEJ Z UNIWERSYTETU WROCŁAWSKIEGO		X
Przedsiębiorcy, sponsorzy	NADLEŚNICTWO OLEŚNICA		X
Osoby z dostępem do Internetu i umiejętnościami informatycznymi	DOSTĘP PO INTERNETU,KILKA OSÓB Z UMIEJĘTNOŚCIAMI INFORMATYCZNYMI		X
Pracownicy nauki			
Związki i stowarzyszenia	Rada parafialna, osp Złotów, rada sołecka		x
Kontakty zewnętrzne (np. z mediami)			
Współpraca zagraniczna i krajowa			
Publikatory, lokalna prasa			
Książki, przewodniki	Wzmianki w gminnym przewodniku turystycznym	X	
Strony www			

ANALIZA SWOT

SILNE STRONY	SŁABE STRONY
<ol style="list-style-type: none"> 1. Zasoby naturalne, lasy, zbiorniki wodne 2. Zabytkowy kościół klasy 0 3. prężna jednostka OSP 4. duża dostępność działek pod zabudowę 5. dobra współpraca z UG 6. duża ilość podmiotów gospodarczych 7. dobrze rozwinięta sieć komunikacyjna z Powiatem 8. Zabytkowy park 9. imprezy cykliczne – dożynki, dzień strażaka 	<ol style="list-style-type: none"> 1. poziom dochodów ludności 2. migracja młodych wykształconych ludzi 3. słaba infrastruktura techniczna (brak kanalizacji i chodników) 4. trudność w zdobywaniu środków zewnętrznych 5. zbyt małe zaangażowanie mieszkańców w sprawy wsi 6. słaba oferta spędzania czasu wolnego
SZANSE	ZAGROŻENIA
<ol style="list-style-type: none"> 1. Pozyskiwanie środków zewnętrznych 2. napływ inwestorów z zewnątrz 3. pozyskiwanie środków na budowę kanalizacji 4. dostępność miejsc pracy 5. rozwój agroturystyki 6. wykształcona młodzież 	<ol style="list-style-type: none"> 1. stan techniczny dróg 2. brak środków na budowę kanalizacji 3. spadek urodzeń 4. migracja młodzieży 5. skomplikowana procedura z pozyskiwaniem środków zewnętrznych 6. nadmierna eksploatacja lasów 7. starzejące się społeczeństwo

ANALIZA POTENCJAŁU ROZWOJU WSI

Tożsamość wsi i wartość życia wiejskiego (....).....

1,2,3,9	

Wnioski:

Zalecenia:

Standard życia (warunki materialne) (....).....

1,2	3,5
5,6,7	

Wnioski:

Zalecenia:

Jakość życia (warunki niematerialne i duchowe) (....).....

4,6	3,4,7
1,3,5,6	

Wnioski:

Zalecenia:

Byt (warunki ekonomiczne) (....).....

1,2	5
4	

Wnioski:

Zalecenia:

WIZJA

Wizja hasłowa ***NASZYM BOGACTWEM SĄ ZŁOTE SERCA OTWARTE DLA NAS I NASZYCH GOŚCI.***

Wizja opisowa

NASZA WIEŚ ZŁOTÓW POŁOŻONA JEST W ŚRODKU LASÓW ZASOBNYCH W ZWIERZYNĘ ŁOWNĄ, GRZYBY I JAGODY, STANOWI DOSKONAŁĄ BAZĘ WYPADOWĄ I REKREACYJNĄ DLA NAS I NASZYCH GOŚCI.

PIĘKNY PLAC WŚRÓD STARYCH DRZEW I KWITNĄCYCH WIOSNĄ ZAWILCÓW JEST MIEJSCEM, GDZIE MOŻNA SIĘ ZATRZYMAĆ, ODPOCZAĆ I PODZIWIĄĆ NASZ NAJPIĘKNIEJSZY ZABYTEK, MODRZEWIOWY KOŚCIÓŁ Z XVIII WIEKU POD WEZWANIEM ŚW. JÓZEFA

DZIĘKI UPORZĄDKOWANEJ INFRASTRUKTURZE NASZA WIEŚ JEST CZYSTA I ZADBANA. WSPÓLNE DZIAŁANIA MIESZKAŃCÓW NA RZECZ ROZWOJU NASZEJ WSI ZBLIŻYŁY POKOLENIA TAK, ŻE KAŻDY CZUJE SIĘ WAŻNYM CZŁONKIEM NASZEJ MAŁEJ SPOŁECZNOŚCI

PROGRAM KRÓTKOTERMINOWY ROZWOJU WSI

na okres marzec 2017 – marzec 2018

Kluczowy problem	Odpowiedź	Propozycja projektu (nazwa)	Czy nas stać na realizację? (tak/nie)		Punktacj a
			Organizac yjnie	Finansow o	
Co nas najbardziej zintegruje?	ORGANIZACJA IMPREZ OKOLICZNOŚCIOWYCH	DOŻYNKI I MIKOŁAJKI	TAK	TAK	1,1,2,2,1
Na czy nam najbardziej zależy?	NA ESTETYCE WSI	SZKOLENIA,POGADANKI I WARSZTATY	TAK	TAK	2,2,1,3,3
Co nam najbardziej przeszkadza?	KIEPSKI STAN DRÓG	PETYCJE I PODANIA DO STAROSTWA POWIATOWEGO	TAK	NIE	3,4,3,5,5
Co najbardziej zmieni nasze życie?	UMIEJĘTNOŚĆ ZDOBYWANIA ŚRODKÓW FINANSOWYCH	UCZESTNICTWO W SZKOLENIACH I WYJAZDY STUDYJNE	TAK	TAK	4,3,4,1,2
Co nam przyjdzie najłatwiej?	BUDOWA PLACU ZABAW,REMONT PRZYSTANKU PKS	WYKORZYSTAMY FUNDUSZ SOŁECKI,PRACA WŁASNA	TAK	TAK	5,5,5,4,4

PROGRAM DŁUGOTERMINOWY ROZWOJU WSI

Wizja: NASZYM BOGACTWEM SĄ ZŁOTE SERCA OTWARTE DLA NAS I NASZYCH GOŚCI

I. Plan rozwoju		II. Program rozwoju	
1. Cele jakie musimy osiągnąć by urzeczywistnić wizję naszej wsi	2. Co nam pomoże osiągnąć cel?		3. Co nam może przeszkodzić?
	Zasoby Czego użyjemy?	ATUTY Silne strony i Szanse Co wykorzystamy?	BARIERY Słabe strony Co wyeliminujemy? Zagrożenia Czego unikniemy?
A. TOŻSAMOŚĆ WSI I WARTOŚCI ŻYCIA WIEJSKIEGO			
1. KULTYWOWANIE TRADYCJI OBYCZAJÓW 2. KSZTAŁTOWANIE WZORCÓW WYCHOWANIA I PODTRZYMYWANIE WIEZI MIĘDZYPOKOLENIOWEJ	<ul style="list-style-type: none"> • KOŚCIÓŁ, PLAC ZABAW, PLAC PRZY REMIZIE OSP • ŚWIETLICA WIEJSKA, BOISKO, PARK 	ZAANGAŻOWANIE MIESZKAŃCÓW PRZY ORGANIZACJI IMPREZ ZAANGAŻOWANIE DZIECI I MŁODZIEŻY	NP. ZANIK TRADYCJI Z WYPŁATANIEM WIEŃCÓW DOŻYNKOWYCH SŁABA WIĘZ MIĘDZYPOKOLENIOWA
B. STANDARD ŻYCIA			
1. UPOORZĄDKOWANIE GOSPODARKI WODNO-ŚCIEKOWEJ 2. POPRAWA INFRASTRUKTURY SPOŁECZNEJ 3. POPRAWA ESTETYKI POSESJI	<ul style="list-style-type: none"> • POBOCZA DROGI • BUDOWA CHODNIKÓW • ORGANIZACJA POGADANEK I SZKOLEŃ, DBAŁOŚĆ O WIZERUNEK GOSPODARSTW 	- ZGODA MIESZKAŃCÓW - ZGODA MIESZKAŃCÓW - PRACA WŁASNA MIESZKAŃCÓW	BRAK ŚRODKÓW FINANSOWYCH BRAK ŚRODKÓW FINANSOWYCH BRAK ŚRODKÓW FINANSOWYCH
C. JAKOŚĆ ŻYCIA			


1. POPRAWA BEZPIECZEŃSTWA 2. POPRAWA STANU ŚRODOWISKA I CZYSTOŚCI 3. OFERTA WYPOCZYŃKU I REKREACJI	<ul style="list-style-type: none"> • PROGI ZWALNIAJĄCE, CHODNIKI • MONTAŻ KOSZY NA ŚMIECI • PARK W CENTRUM WSI, ŚWIETLICA, REMIZA OSP 	POTRZEBA BEZPIECZEŃSTWA PRZEKONANIE MIESZKAŃCÓW O SŁUSZNOŚCI DZIAŁAŃ ZWIĄZANYCH Z OCHRONĄ ŚRODOWISKA PRACA WŁASNA MIESZKAŃCÓW	BRAK WŁAŚCICIELA DROGI DZIKIE ŚMIECI BRAK FUNDUSZY	
D. BYT				
1. PROMOCJA MIEJSCOWOŚCI 2. POZYSKIWANIE FUNDUSZY WŁASNYCH 3. ZACHĘCENIE INWESTORÓW 4. BUDOWA PLACU ZABAW	DZIAŁKA UMORZLIWIAJĄCA POWSTANIE TABLICY INFORMACYJNEJ I WITACZY REMIZA OSP, ŚWIETLICA, PARK DOSTĘPNOŚĆ DZIAŁEK BUDOWLANYCH FUNDUSZ SOŁECKI	ZDOBYWANIE INFORMACJI O HISTORI I WYDARZENIACH WSPÓŁCZESNYCH ZWIĄZANYCH Z MIEJSCOWOŚCIĄ UMIEJĘTNOŚĆ WYPRACOWANIA ŚRODKÓW WŁASNYCH ZBYT WYSOKIE CENY POMOC MIESZKAŃCÓW	ZBYTA MAŁA ILOŚĆ INFORMACJI W PRZEWODNIKACH I INNYCH DOKUMENTACH BRAK FREKFENCJI BRAK DOSTĘPNYCH INWESTORÓW NIE WYSTARCZAJĄCE ŚRODKI FINANSOWE	

DOKUMENTACJA FOTOGRAFICZNA





UCHWAŁA ZEBRANIA WIEJSKIEGO



SOŁECKA STRATEGIA ROZWOJU WSI NIEDARY W GMINIE Zawonia



maj – sierpień 2017 r.

SPIS TREŚCI

ANALIZA ZASOBÓW	2
ANALIZA SWOT	3
ANALIZA POTENCJAŁU ROZWOJU WSI	7
WIZJA	8
PROGRAM KRÓTKOTERMINOWY ROZWOJU WSI	9
PROGRAM DŁUGOTERMINOWY ROZWOJU WSI	10
DOKUMENTACJA FOTOGRAFICZNA	11
UCHWAŁA ZEBRANIA WIEJSKIEGO	14
	15



IV – V > 2017 r.

Grupa Odnowy Wsi Niedary w składzie:

1. Agata Wołoszczuk
2. Ewa Osia
3. Aneta Jankowska
4. Ewa Czarko
5. Krystyna Floryn



VI – VII > 2017 r.

Prowadzący stronę internetową - www.niedary.pl:



Aleksandra Lewandowska
Jerzy Lewandowski



Przeprowadzenie warsztatów zostało sfinansowane ze środków Gminy Zawonia
Koordinator gminny – Regionalnej Odnowy Wsi Dolnośląskiej
Ilona Buczak-Badowska



Moderatorzy:
Monika Stefaniak
Marcin Sobaszek

ANALIZA ZASOBÓW

Zasoby – wszelkie elementy materialne i niematerialne wsi i związanego z nią obszaru, które mogą być wykorzystane obecnie bądź w przyszłości w realizacji publicznych bądź prywatnych przedsięwzięć odnowy wsi. Zwrócić uwagę na elementy specyficzne i rzadkie (wyróżniające wieś). Opracowanie: Ryszard Wilczyński

Rodzaj zasobu	Opis (nazwanie) zasobu jakim wieś dysponuje	Znaczenie zasobu		
		Małe	Duże	Wyróżniające
Przyrodniczy				
walory krajobrazu, rzeźby terenu	Teren pagórkowaty, leśny zachęca do spacerów i promowania zdrowego stylu życia.		X	
stan środowiska	Brak zanieczyszczeń przemysłowych, w otoczeniu leśnym powietrze czyste.		X	
walory klimatu	Pagórkowata otoczona lasami dolina z korytarzami otwartych pól, chroni wieś przed gwałtownymi zmianami atmosferycznymi a przesunięty względem niziny wrocławskiej proces wegetacyjny, dodatkowo urozmaica i czyni unikalnymi walory mikroklimatyczne wsi w relacji do aglomeracji wrocławskiej.		X	
walory szaty roślinnej	Raj dla miłośników natury w jej nieskażonym cywilizacją wydaniu. Bogactwo gatunków dla koneserów florystycznego piękna - szczególnie tych chronionych. Dla zbieraczy - spore zasoby runa leśnego: jagody, grzyby, jeżyny		X	
cenne przyrodniczo obszary lub obiekty	Wiekowy Dąb grochowski o obwodzie 675 cm znajdujący się na wytyczonym przez Niedarian Szlaku Kurhanowym, storczyki szerokolistne, stanowisko konwalii majowej, lasy iglaste i mieszane, stary las bukowy, sprawiają że obszar ten jest wyjątkowy i przyciąga turystów.			
świat zwierzęcy (ostoje, siedliska)	Bogactwo gatunków zwierząt leśnych. Ostoja dla saren w lesie bukowym. A także dziki, lisy, zające, jeże, wiewiorki, w tym dość rzadko występujące ptaki: kruki, dudki, dzięcioły czarne, zielone i blisko 90 gatunków ptaków.		X	
wody powierzchniowe (cieki, rzeki, stawy)	Strumień w lesie bukowym, służy jako wodopój dla leśnych zwierząt, uatrakcyjnia teren na którym są położone kurhany. Ciek: Głęboki Rów uwalnia wieś od nadmiaru wód opadowych i naturalnie łączy Niedary z Bałtykiem. Drobne stawiki we wsi.		X	
wody podziemne	W obrębie wsi istnieje kilka unikalnych, tradycyjnie kopanych, szalowanych naturalnymi głazami studni – niektóre pamiętają czasy napoleońskie.	X		
gleby	Ziemie piaszczyste klasy IV i V.	X		
kopaliny	Piasek, żwir, glina, otoczaki, krzemienie i inne kamienie osadowe.			
walory geotechniczne	Grunty ustabilizowane, niezalewowe nieerozyjne, sprzyjają budownictwu i wszelkim infrastrukturalnym inwestycjom.	X		
Kulturowy				
walory architektury	Zabudowa jednorodzinna, niska.		X	
walory przestrzeni wiejskiej publicznej	Kapliczka, Krzyż przydrożny, świetlica wiejska, działka 2 ha przejęta od Agencji Nieruchomości Rolnych. Idealny w planowaniu rzut przestrzenny wsi osadzony na obwodzie prostokąta, wygodny komunikacyjnie, oznakowany tablicami kierunkowymi oraz ujednoliconymi tabliczkami z numerami posesji wykonany siłami społeczeństwa wsi.		X	

walory przestrzeni wiejskiej prywatnej	Z roku na rok przybywa ciekawych architektonicznie i zadbanych posesji a coraz więcej właścicieli tradycyjnych obejść dba o ich wygląd zewnętrzny.			
zabytki i pamiątki historyczne	Cmentarzysko kurhanowe sprzed około 3500 lat. Stare fotografie, mapy, plany szkice, przekazy ustne digitalizowane w dziale HISTORIA na stronie internetowej wsi. W świetlicy, jedna z największych na Dolnym Śląsku, w relacji do liczby mieszkańców Galeria Pucharów upamiętniająca osiągnięcia niedariańskich drużyn sportowych.			
osobliwości kulturowe	Unikalny a dla osób z zewnątrz nieco tajemniczy, niedariański sposób interpersonalnego komunikowania on line, wykorzystujący nieformalne nazwy ulic oraz imiona. Np. Jurek z Wesołej - autor tego pomysłu. System stwarza komfort anonimowości oraz jest alternatywą dla typowo wiejskich obiegowych - nierzadko pejoratywnych określeń.			
miejsca, osoby i przedmioty kultu	Cmentarzysko kurhanowe sprzed około 3500 lat, kapliczka przydrożna.			x
święta, odpusty, pielgrzymki	Święta w obrzędzie katolickim, święcenie pokarmów w Wielką Sobotę przy kapliczce, majówka, Dzień Dziecka, Dzień Seniora	x		
tradycje, obrzędy, gwara	Raz w roku odbywa się rajd kurhanowy, Dzień Dziecka, Dzień Seniora – Niedariańska Seniorada, Mikołajki wspólne prace przy wieńcu dożynkowym.	x		
legends, podania i fakty historyczne	Praca dotycząca kurhanów w Niedarach opracowana przez mgr historii byłą nauczycielkę, stałą mieszkankę Niedar Panią Zofię Bąk. Poczet Sołtysów Wsi Niedary. Poczet Radnych Gminy Zawonia ze Wsi Niedary, Galeria Mistrzów Sportu /unikalny baner oraz nadane Pasy Mistrzowskie/. Niedariańska Księga Rekordów i debiutów.			
przekazy literackie	Od 21 III 2015 na podstawie internetowego bloga powstaje on line otwarta dla wszystkich Wirtualna kronika wsi Niedary. Dziś w ponad 100 kategoriach, liczy ponad 800 str. standardowego maszynopisu i ok 2000 fotek i jest jednym z największych tego typu opracowań w Polsce w relacji do liczby mieszkańców i			
ważne postacie i przekazy historyczne	Grupa nieformalna NIEDARIANIE tworzy E-Kronikę wsi Niedary. W ponad 100 kategoriach i podkategoriach systematyzuje nie tylko wydarzenia dnia codziennego, ale także z pietyzmem odtwarza i kataloguje wiele wątków oraz przekazów historycznych z pionierskich czasów wsi.			
specyficzne nazwy	Niedarianie - grupa która wykreowała nie tylko logo wsi i jego werbalne motto np. Niedary w zgodzie z naturą i dla pokoleń, ale także system nieformalnych nazw ulic, hymn Niedar szereg oficjalnych tytułów: Radny Nestor Wsi Niedary. Sołtys Nestor Wsi Niedary czy wreszcie Senior Nestor Wsi Niedary, Niedariański Mistrz Sportu, Komandor Niedariańskiego Rajdu Szlakiem Kurhanów a ostatnio Turystyczny Ambasador Niedar. I jest nadal stałym źródłem wszelkich inspiracji Niedariańskich, których ostatnim pomysłem jest Kociogórska Tabliczka Mnożenia będąca realizacją motto nr 2 „Niedary w zgodzie z naturą i dla edukacji „			
specyficzne potrawy	Wieś wielokulturowa, potrawy kuchni polskiej ale z wielu regionów Polski, bigos, żur Zalewajka Niedariańska, pierogi	x		
dawne zawody	Pszczelarstwo, miejsce po dawnym wiatrak (ruiny)		x	
zespoły artystyczne, twórcy	We wsi działają dotąd mało promowani artyści rękodzielniczy, graficy, malarze, rzemieślnicy artystyczni			

Obiekty i tereny				
działki pod zabudowę mieszkaniową	Atrakcyjne tereny pod zabudowę mieszkaniową - około 15 działek		X	
działki pod domy letniskowe	Atrakcyjne tereny pod zabudowę letniskową około - 10 działek		X	
działki pod zakłady usługowe i przemysł				
pustostany mieszkaniowe	3 opuszczone domy jednorodzinne	X		
pustostany poprzemysłowe				
tradycyjne nie użytkowane obiekty gospodarskie (stodoły, spichlerze, kuźnie, młyny, itp.)	Stodoły	X		
Infrastruktura społeczna				
plac publicznego spotkań, festynów	Plac przy świetlicy, duża działka za świetlicą, boisko		X	
sale spotkań, świetlice, kluby	Świetlica w Niedarach		X	
miejsca uprawiania sportu	Teren przy świetlicy, boisko, świetlica wiejska (tenis stołowy), siłownia zewnętrzna		X	
miejsca rekreacji	Lasy, łąki, plac zabaw, ścieżki leśne, Szlak kurhanowy, szlak rowerowy, boisko			X
ścieżki rowerowe, szlaki turystyczne	Szlak kurhanowy, szlak rowerowy, ścieżki rowerowe			X
szkoły				
przedszkola				
biblioteki				
placówki opieki społecznej				
placówki służby zdrowia				
Infrastruktura techniczna				
wodociąg	Wodociąg, gazociąg		X	
kanalizacja	Zbiorniki bezodpływowe na ścieki oraz przydomowe oczyszczalnie ścieków		X	
drogi (nawierzchnia, oznakowanie oświetlenie)	Asfaltowe i bite, boczne drogi częściowo utwardzone		X	
chodniki, parkingi	Chodniki przy przystanku autobusowym i wokół świetlicy – parking przyświetlicowy		X	
przystanki	2 przystanki autobusowe, brak zatoki autobusowej, która zapewniłaby bezpieczeństwo poruszania się komunikacją miejską			X
sieć telefoniczna i dostępność Internetu	Sieć telefoniczna kablowa niewydolna. Sytuację ratują dostawcy mobilnego internetu.		X	
telefonnia komórkowa	Zasięg sieci komórkowych bardzo dobry, zbyt blisko wsi wieża telefonii komórkowej.	X		
inne				
Gospodarka, rolnictwo				
Miejsca pracy (gdzie, ile?)	Rolnictwo, gospodarka leśna, drobne firmy: ZUL, PHU LEWANDOWSKI, firma budowlana		X	
znane firmy produkcyjne i zakłady usługowe. i ich produkty	PHU LEWANDOWSKI – Firma wprowadziła do zasobów skarbnicy wiedzy narodowej, wiele nowych tytułów plansz dydaktycznych. Posiada największą w Polsce autorską galerię portretów A3 znanych ludzi oraz wielkoformatowych map Polski. Zaprojektowała kolekcję magnetycznych pomocy szkolnych. Poligrafia usługi leśne, miód, drewno, usługi budowlane Przygotowania do realizacji tworzenia bazy firm lokalnych przyjaznych mieszkańcom wsi Niedary			
gastronomia				
miejsca noclegowe				

gospodarstwa rolne	4 gospodarstwa średniej wielkości		X	
uprawy hodowle	Pasieka, zboża, ziemniaki, konie, bydło, trzoda		X	
możliwe do wykorzystania odpady produkcyjne	Słoma, drewno		X	
zasoby odnawialnych energii	Energia słoneczna – Niedary leżą w dolinie w naturalnie pełnej ekspozycji słonecznej wolnej od naturalnych zacienień	X		
Środki finansowe i pozyskiwanie funduszy				
środki udostępniane przez gminę	Fundusz sołecki ok. 13 tys., środki Gminy przeznaczone na oświetlenie, utwardzenie dróg		X	
środki wypracowywane				
Mieszkańcy (kapitał społeczny i ludzi)				
Autorytety i znane postacie we wsi	Wszyscy aktualni oraz byli Radni oraz Sołtysi wsi, emerytowani nauczyciele, rzemieślnicy artyści, specjaliści w dziedzinach technicznych, muzyki filharmonii wrocławskiej.		X	
Krajanie znani w regionie, w kraju i zagranicą	Redaktorzy i współpracownicy wszystkich liczących się tytułów wrocławskich gazet. Osoby notowane na najwyższych miejscach w rocznych rankingach „Słowa Polskiego”: „Najpopularniejsi Wrocławianie”.			
Osoby o specyficznej lub ważnej dla wiedzy i umiejętnościach, m.in. studenci	Niedarianie /grupa kilkunastu osób/ udzielających się na stronie internetowej wsi a także dopingujący i biorący faktyczny udział w szeregu akcji inicjowanych i wspieranych przez Zespół www.niedary.pl Profesor muzyki, działacz i wykładowca rzemiosła, absolwenci szkół wyższych,		X	
Przedsiębiorcy, sponsorzy	Właściciele firm			
Osoby z dostępem do Internetu i umiejętnościami informatycznych	Dostęp do około 30 gospodarstw. Wysokiej klasy specjaliści z branży informatycznej – szczególnie w takich dziedzinach jak: bazy danych SQL; e-reklama, zakładanie i prowadzenie stron www. We wsi działa sklep internetowy certyfikowany standardem Allegro. Kilkadziesiąt osób posiada aktywne konta na portalach społecznościowych.			
Pracownicy nauki	Profesor muzyki, wykładowca rzemiosła artystycznego. Rodzinna firma PHU LEWANDOWSKI, kreująca Zespół www.euroedukacja.net zajmujący się projektowaniem plansz dydaktycznych oraz wdrażaniem nowatorskich rozwiązań dla szeroko pojętej edukacji.		X	
Związki i stowarzyszenia	Stowarzyszenie LZS, Rada sołecka.		X	
Kontakty zewnętrzne (np. z mediami)	Głos Zawoni, Nowa, Internet			
Współpraca zagraniczna i krajowa	Pomoce naukowe produkowane i dystrybuowane w Niedarach funkcjonują nie tylko w szkołach na terenie Polski ale także w placówkach polonijnych m.in. w Kanadzie, Szwajcarii, Anglii, Irlandii Niemczech, na Litwie, Ukrainie a nawet w odległej Tanzanii.			
Publikatory, lokalna prasa				
Książki, przewodniki	Przewodnik po Zawoni. Audioprzewodnik, Mapy i mapki, foldery, plansze opisy internetowe, szkice sytuacyjne. Przewodnik wirtualny po szlaku kurhanowym wyznaczony w aplikacji Endomondo.	X		
Strony www	www.niedary.pl; https://www.facebook.com/Niedary; www.pomocedydaktyczne.info; www.marko-cafe.pl; ramy.com.pl; www.euroedukacja.net; www.pomoc szkolne.info; www.pdsz.pl; www.pomocedydaktyczne.info/mambo; allegro.pl/listing/user/listing.php?us_id=17290762&order=m			

ANALIZA SWOT

SILNE STRONY	SŁABE STRONY
<ol style="list-style-type: none"> 1. Bogate walory środowiska, teren pagórkowaty, lasy iglaste i liściaste T 2. Zasoby leśne, różnorodność roślin (jagody, grzyby) i zwierząt T 3. Licznie odwiedzane Kurhany, szlak kurhanowy, coroczny rajd kurhanowy T 4. Świetlica w bardzo dobrym stanie S 5. Zadbane/dobrze wyposażony plac zabaw dla dzieci, boisko sportowe S 6. Rozwój budownictwa jednorodzinnego S 7. Cisza i spokój J 8. Podtrzymywanie tradycji dożynkowych T 9. Nieformalna grupa Niedarianie T 	<ol style="list-style-type: none"> 1. Trudności w zdobywaniu środków finansowych B 2. Brak świadomości dobrych stron/zalet mieszkania na wsi J 3. Trudności w połączeniach komunikacyjnych J 4. Zaniedbane pustostany, opuszczone domostwa S 5. Niedoinwestowana infrastruktura turystyczna/rekreacyjna (brak ścieżek rowerowych) S 6. Niedoinwestowana infrastruktura drogowa/ niski poziom bezpieczeństwa użytkowników drogi/mieszkańców (Brak chodników i oświetlenia przy nowych domach J 7. Niedoinwestowana infrastruktura techniczna na terenie miejscowości – brak kanalizacji J 8. Spadek wartości ziemi w pobliżu wieży telefonii komórkowej B
SZANSE	ZAGROŻENIA
<ol style="list-style-type: none"> 1. Promocja miejscowości (Posiadanie strony internetowej) posiadanie hymnu Niedar, posiadanie konta na Facebooku B 2. Duży potencjał terenów pod rozbudowę jednorodzinną, letniskową S 3. Nieformalna grupa Niedarianie zawiązana przy Zespole www.niedary.pl, możliwa w przyszłości formalizacja i przekształcenie w Stowarzyszenie na rzecz rozwoju wsi Niedary T 4. Pomysł na realizację tworzenia firm lokalnych przyjaznych Niedarom i Niedarianom B 5. Niedariańska Seniorada T 	<ol style="list-style-type: none"> 1. Zbyt mała aktywność społeczna T 2. Małe środki finansowe na zorganizowanie rajdu B 3. Zbyt wolny rozwój dróg S 4. Niekorzystne działanie wieży telefonii komórkowej na zdrowie mieszkańców J 5. Odptyw młodzieży wykształconej do miast J

ANALIZA POTENCJAŁU ROZWOJU WSI NIEDARY

SILNE STRONY	SZANSE
SŁABE STRONY	ZAGROŻENIA

Tożsamość wsi i wartość życia wiejskiego (+)+

5	2
-	1

Wnioski: Obszar mocny, otoczenie korzystne

Zalecenia: Należy wykorzystać silne strony i szanse w procesie odnowy wsi

Standard życia (warunki materialne) (+)=

3	1
2	1

Wnioski: obszar mocny, a otoczenie neutralne

Zalecenia: należy niwelować słabe strony, oraz wykorzystać mocne strony w procesie odnowy

Jakość życia (warunki niematerialne i duchowe) (-)-

1	-
4	2

Wnioski: obszar bardzo słaby, a otoczenie niekorzystne

Zalecenia: należy niwelować słabe strony i zagrożenia oraz wykorzystać mocne strony

Byt (warunki ekonomiczne) (-)+

-	2
2	1

Wnioski: obszar bardzo słaby, a otoczenie korzystne

Zalecenia: należy niwelować słabe strony i zagrożenia

WIZJA

Wizja hasłowa **Niedary leśne kurhany**

Wizja opisowa

Niedary to wieś wyjątkowa, położona pośród czystych lasów i ciekawych wzgórz. Miejscowość jest usytuowana wokół słonecznej kotliny w bliskości pól, lasów, sadów. Odległość od głównych dróg sprawia że mieszka się tutaj dobrze. Jest także potrzebna dzisiaj cisza i przyroda z leśnymi zwierzętami niejednokrotnie przemyskającymi obok naszych domostw. Zbiory jagód i grzybów zachęcają całe rodziny do bliskich i dalekich spacerów po pięknym lesie. Nasza wieś przyciąga przyjaciół i znajomych piękną przyrodą i niezwykłymi zabytkami, którymi są kurhany. To właśnie te niepozorne wzniesienia rozrzucone pośród wzgórz, świadczą o tym że te tereny zamieszkiwali już ludzie 3500 lat temu. Raz w roku we wrześniu do kurhanów położonych w pięknym starym lesie bukowym zmierza rajd szlakiem kurhanowym. Udział biorą mieszkańcy, ale towarzyszy nam coraz więcej osób przyjezdnych, zainteresowanych lokalnymi wydarzeniami. To właśnie w tym miejscu można poczuć i dotknąć historii.

PROGRAM KRÓTKOTERMINOWY ROZWOJU WSI

na okres maj 2017 – maj 2018

Kluczowy problem	Odpowiedź	Propozycja projektu (nazwa)	Czy nas stać na realizację? (tak/nie)		Punktacja	Hierarchia
			Organizacyjnie	Finansowo		
Co nas najbardziej zintegruje?	Kurhany	Rajd Szlakiem Kurchanów w Niedarach	Tak	Nie	5+4+3+2+1 =15	I
Na czy nam najbardziej zależy?	Estetyka wsi	Poprawa estetyki wsi poprzez ukwiecanie	Tak	Tak	4+3+2+1+5 =15	I
Co nam najbardziej przeszkadza?	Brak chętnych do działania	Próba zaproszenia do działania np. Dzień Dziecka, Rajd Szlakiem Kurchanów w Niedarach turniej tenisa stołowego	Tak	Tak	3+2+1+4+5 =15	I
Co najbardziej zmieni nasze życie?	Lepsza współpraca sąsiedzka	Aktywizacja mieszkańców do działania poprzez zaproszenie do pomocy w przygotowywaniu imprez okolicznościowych	Tak	Tak	2+1+4+3+5 =15	I
Co nam przyjdzie najłatwiej?	Wspólne sprzątanie	Wspólne usuwanie śmieci znajdujących się w lesie, usuwanie przedmiotów gospodarstwa domowego porzuconych w naszej miejscowości poprzez zaproszenie do pomocy mieszkańców. Zwieńczeniem sprzątania będzie wspólne ognisko	Tak	Nie	1+4+2+5+3 =15	I

PROGRAM DŁUGOTERMINOWY ROZWOJU WSI



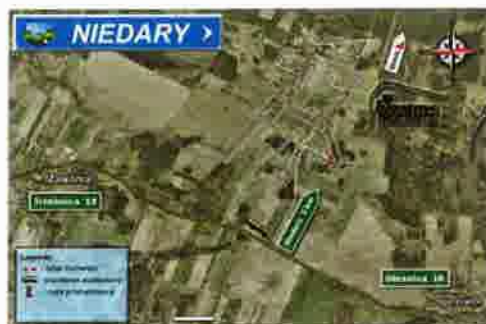
Wizja: Niedary leśne kurhany

I. Plan rozwoju				II. Program rozwoju	
1. Cele jakie musimy osiągnąć by urzeczywistnić wizję naszej wsi	2. Co nam pomoże osiągnąć cel?		3. Co nam może przeszkodzić?		Projekty, przedsięwzięcia jakie wykonamy?
	Zasoby Czego użyjemy?	ATUTY Silne strony i Szanse Co wykorzystamy?	BARIERY Słabe strony Co wyeliminujemy? Zagrożenia Czego unikniemy?		
	A. TOŻSAMOŚĆ WSI I WARTOŚCI ŻYCIA WIEJSKIEGO				
Pielęgnowanie dobrych zachowań mających wpływ na tożsamość mieszkańców, Dbanie o zabytki, Dalsze badania archeologiczne kurhanów, Rozwój ekologicznego rolnictwa i hodowli.	Kurhany, Rajd Szlakiem Kurhanów w Niedarach stary las bukowy, kultywowanie obrzędów poszczególnych wyznań, uaktualnione wiadomości dotyczące kurhanów, pszczelarstwo, tereny zielone, lasy, boisko, plac zabaw, świetlica, kwiaty, zboża, które rosną na polach w Niedarach, mieszkańcy Niedar, aktywni mieszkańcy Niedar, którym zależy na dobrym wizerunku naszej miejscowości, nestorzy naszej wsi.	Współpraca mieszkańców, z Nadleśnictwem, wieś wielokulturowa, kultywowanie własnych wartości, pozytywne zainteresowanie wartościami innymi kultury, międzykulturowe, pasją historyczną, kultywowanie tradycji, integracja mieszkańców, integracja tzw. starych mieszkańców z nowymi mieszkańcami, pozyskiwanie środków i grantów, przyznanie należnego Nestorom naszej wsi.	Brak aktywności mieszkańców, brak integracji nowych mieszkańców, brak funduszy, brak zainteresowania kompetentnych osób, brak działania mieszkańców, zaniedbyszczone środowisko, brak potrzeby integracji mieszkańców, niechęć młodych mieszkańców do podtrzymywania tradycji, brak wolnego czasu, brak zainteresowania mieszkańców utworzeniem Stowarzyszenia.	<ul style="list-style-type: none">- Ochrona lasu bukowego, w którym są usytuowane kurhany przed wycinką drzew,- Artykuł w prasie o kurhanach - zainteresowanie archeologów wykopaliskami w Niedarach,- Spotkania około dożynkowe, wspólne wyplatanie wieniec dożynkowych, udział w konkursach dożynkowych, Wspólne zakończenie turnieju, rozdanie nagród, tort z logo Niedar dla wszystkich mieszkańców, zorganizowanie transportu na przewiezenie wieniec do Zawoni,- Turniej tenisa stołowego,- Nieformalna grupa Niedarianie przy Zespole www.niedary.pl,- Niedariańska Seniorada, Wprowadzenie stałego terminu obchodów Dnia Seniora.- Ogłoszenie scenariusza obchodów Dnia Seniora- Udział na jarmarkach i kiermaszach ze zdrową żywnością,- Organizacja imprez integracyjnych: rajd kurhanowy, Dzień Dziecka, Mikołajki,- Tworzenie nowej historii Niedar, fotografowanie logo Niedar na tle obiektów historycznych położonych nie tylko w Polsce uwidocznione na stronie www.niedary.pl.- Budowanie pozytywnego wizerunku wsi poprzez ujednoliconą politykę wizerunkową w mediach, internecie /wikipedia, katalogi turystyczne, fora internetowe itp. /- Kreowanie niematerialnych wartości społecznościowych wokół których można tworzyć zrzęby zintegrowanej wspólnoty /logo, hymn, barwy społecznościowe, nazewnictwo, tworzenie nowych zwyczajów i propagowanie określonych zachowań wspólnotowych, udział w między sąsiedzką dobrze pojętej rywalizacji – konkursach wiedzy i umiejętności	

B. STANDARD ŻYCIA				
6. Zwiększenie estetyki wsi,	Sieć drogowa, dobre drogi, przystanki, zatoka autobusowa	Poprawa wizerunku naszej wsi, współpraca z władzami gminy, powiatu, województwa,	Brak mieszkańców, brak finansowych, zbyt mała aktywność mieszkańców, brak akceptacji części mieszkańców na nowe działania	<ul style="list-style-type: none"> - Utwardzenie nowe ulic/dróg, - Remont starych dróg zniszczonych, - Budowa zatoki autobusowej, - Budowa oświetlenia ulicznego, - Budowa sieci kanalizacji, - Zagospodarowanie przestrzeni publicznej (teren przy świetlicy), - Konkurs na najpiękniejszą posesję, - Sprzątanie miejscowości, - Budowa/przebudowa/remont dróg.
7. Rozwój infrastruktury drogowej,	zwiększająca bezpieczeństwo osób korzystających z komunikacji autobusowej, zespół www. Niedary.pl, mieszkańcy.			
8. Rozwój infrastruktury technicznej,				
9. Zagospodarowanie przestrzeni publicznej.				
C. JAKOŚĆ ŻYCIA				

1. Zwiększenie mieszkańców,	Świetlica, boisko, szlak kurhanowy, strona internetowa, Sieć drogowa, dobre drogi, przystanki, autobusowa zwiększająca bezpieczeństwo korzystających z komunikacji autobusowej.	Rajd Szlakiem Kurhanów w Niedarach, strona internetowa, rajdy rowerowe, zabawy dla dzieci zabawy na placu zabaw z piłką, korzystanie z urządzeń dla dzieci, ukazania szczególnie starszej i bardzo młodej społeczności Niedar, że świat wirtualny potrafi być przyjazny, że strona internetowa do doskonała płaszczyzna komunikowania się, a nawet załatwienia wielu bieżących spraw.	Brak mieszkańców, brak finansowych, zbyt mała aktywność mieszkańców, brak akceptacji części mieszkańców na nowe działania	<ul style="list-style-type: none"> - Kontynuowanie rajdu kurhanowego – impreza cykliczna, - Turniej tenisa stołowego, - Dzień Dziecka, - Podchody, gry uliczne, - Andrzejki, - Dzień Babci i Dziadka, - Mikołajki, - Budowa sieci kanalizacji, - Warsztaty kulinarne, - Nauka tenisa ziemnego, - Budowa sieci kanalizacji sanitarnej, - Budowa oświetlenia ulicznego, - Budowa/przebudowa/remont dróg, - Tworzenie nowej historii Niedar, fotografowanie logo Niedar na tle znanych obiektów i miejsc historycznych położonych nie tylko w Polsce i prezentowanie fotorelacji na stronie www.niedary.pl.
2. Czyste środowisko,				
3. Rozwój więzi międzyludzkich,				
4. Zwiększenie poczucia bezpieczeństwa.				
D. BYT				

DOKUMENTACJA FOTOGRAFICZNA



SPORT I REKREACJA



ZIMA W NIEDARACH





LATO W NIEDARACH





NIEDARY dla EDUKACJI

