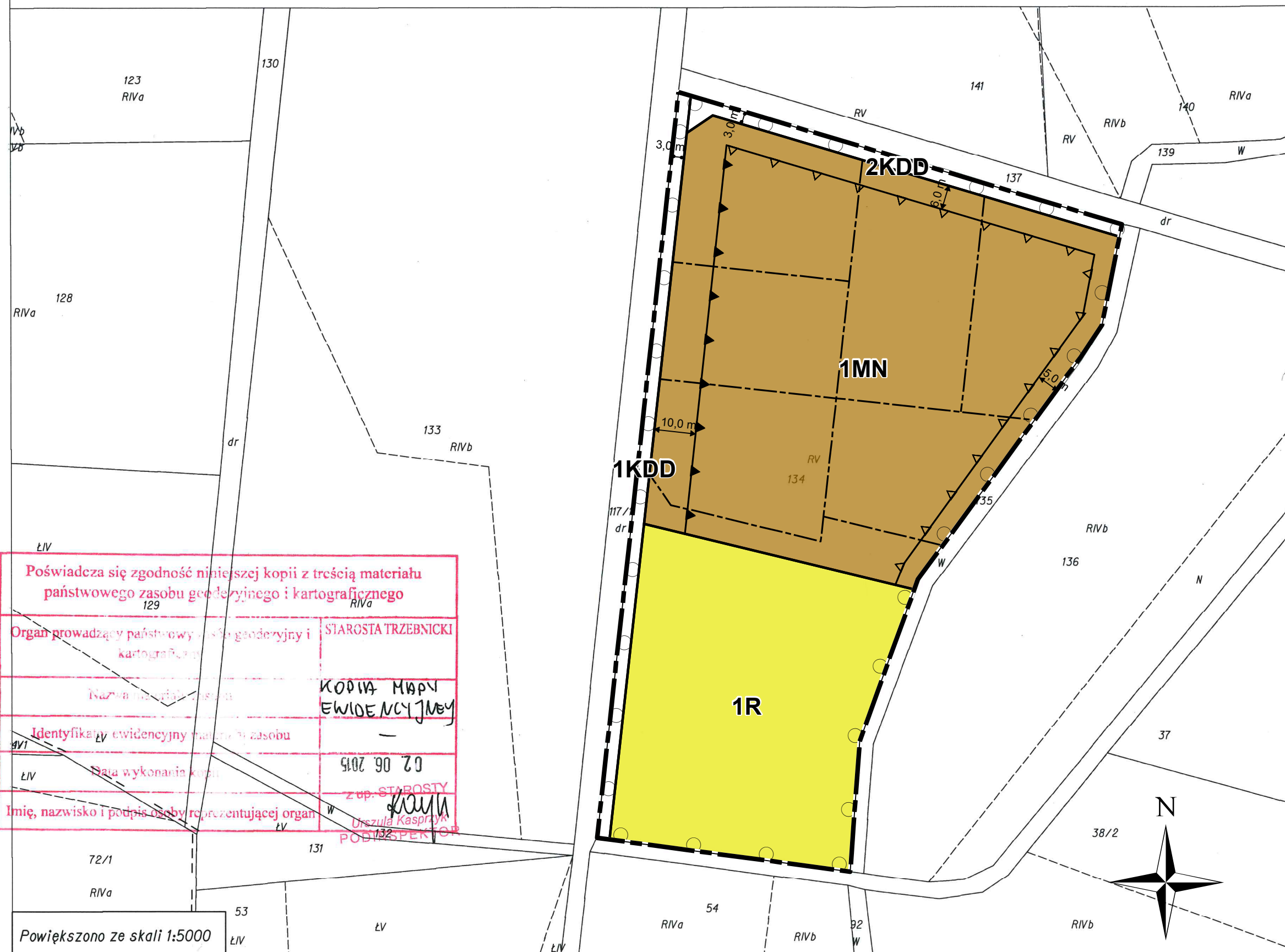
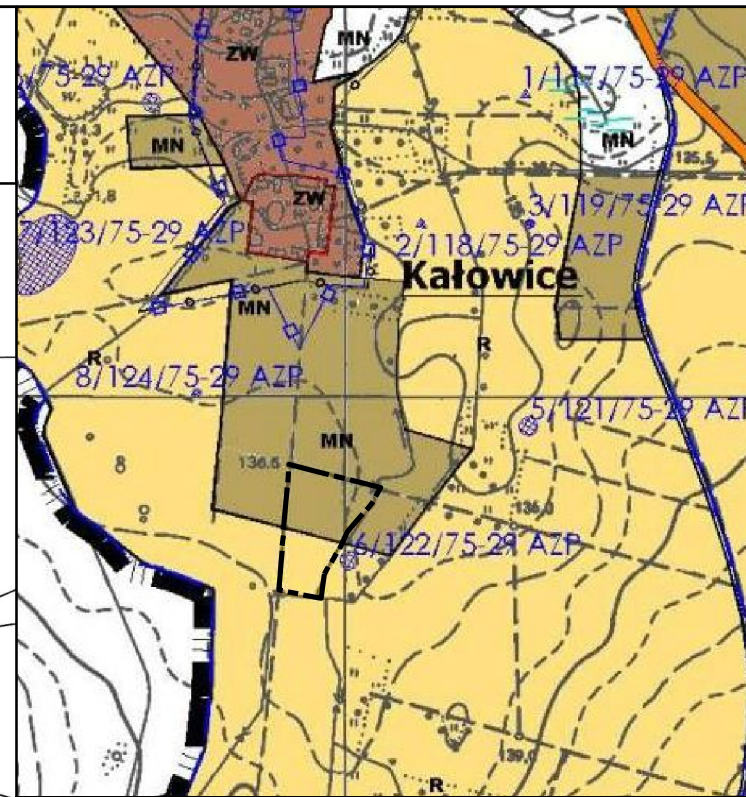


**ZMIANA MIEJSCOWEGO PLANU ZAGOSPODAROWANIA PRZESTRZENNEGO WSI KAŁOWICE, GMINA ZAWONIA  
UCHWALONEGO UCHWAŁĄ RADY GMINY ZAWONIA NR IV/39/2007 Z DNIA 26 LUTEGO 2007 R. DLA DZIAŁKI NR 134  
ZAŁĄCZNIK NR 1 DO UCHWAŁY NR.....2016 RADY GMINY ZAWONIA Z DNIA 11 LUTEGO 2016 R.  
SKALA 1:1000**

KOPIA MAPY EWIDENCYJNEJ  
SKALA 1:1000  
obr. Kałowice 0007: dz. 134



**GRANICA OBSZARU OBJĘTEGO PLANEM**

WYRYS ZE "STUDIUM UWARUNKOWAŃ I KIERUNKÓW ZAGOSPODAROWANIA PRZESTRZENNEGO GMINY ZAWONIA" UCHWALONEGO UCHWAŁĄ RADY GMINY ZAWONIA NR XXVII/182/2009 Z DNIA 26 LISTOPADA 2009 R., ZMIENIONEGO UCHWAŁAMI RADY GMINY ZAWONIA: NR III/16/2011 Z DNIA 24 LUTEGO 2011 R., NR IX/68/2011 Z DNIA 15 LISTOPADA 2011 R., NR IX/69/2011 Z DNIA 15 LISTOPADA 2011 R., NR IX/70/2011 Z DNIA 15 LISTOPADA 2011 R., NR XXII/170/2013 Z DNIA 19 LUTEGO 2013 R., NR XXII/171/2013 Z DNIA 19 LUTEGO 2013 R., NR XXII/172/2013 Z DNIA 19 LUTEGO 2013 R., NR XXVIII/220/2013 Z DNIA 26 WRZEŚNIA 2013 R., NR IX/65/2015 Z DNIA 22 LIPCA 2015 R.  
SKALA 1:10 000

- LEGENDA**
- OBOWIĄZUJĄCE USTALENIA PLANU**
- GRANICA OBSZARU OBJĘTEGO PLANEM
  - LINIE ROZGRANICZAJĄCE
  - TERENY O RÓŻNYM PRZEZNACZENIU LUB RÓŻNYCH ZASADACH ZAGOSPODAROWANIA
  - OBOWIĄZUJĄCA LINIA ZABUDOWY
  - NIEPRZEKRACZALNE LINIE ZABUDOWY
  - GRANICA STREFY OCHRONY KONSERWATORSKIEJ ZABYTKÓW ARCHEOLOGICZNYCH
- PRZEZNACZENIA TERENU**
- MN TEREN ZABUDOWY MIESZKANIOWEJ JEDNORODZINNEJ
  - R TEREN ROLNICZY
  - KDD TEREN DROGI PUBLICZNEJ KLASY DOJAZDOWEJ
- ODLEGŁOŚĆ USYTUOWANIA LINII ZABUDOWY W STOSUNKU DO LINII ROZGRANICZAJĄCYCH TERENY**
- MIEJSCA ZWYMIAROWANIA SZEROKOŚCI DROGI W LINIACH ROZGRANICZAJĄCYCH TERENY
- OZNACZENIA INFORMACYJNE**
- ORIENTACYJNE GRANICE PODZIAŁU NA DZIAŁKI BUDOWLANE

Poświadcza się zgodność niniejszej kopii z treścią materiału państwowego zasobu geodezyjnego i kartograficznego

Organ prowadzący państwowy zasób geodezyjny i kartograficzny: STAROSTA TRZEBNICKI

Nazwa materiału zasobu: Kopia mapy ewidencyjnej


Identyfikator ewidencyjny materiału zasobu: -

Data wykonania kopii: 02.06.2015

Imię, nazwisko i podpis osoby reprezentującej organ: Urszula Kasprzyk

Powiększono ze skali 1:5000

Trzebnica dn. 02.06.2015  
Sporządziła/wydruk: Urszula Kasprzyk



TEMAT	ZMIANA MIEJSCOWEGO PLANU ZAGOSPODAROWANIA PRZESTRZENNEGO WSI KAŁOWICE, GMINA ZAWONIA UCHWALONEGO UCHWAŁĄ RADY GMINY ZAWONIA NR IV/39/2007 Z DNIA 26 LUTEGO 2007 R. DLA DZIAŁKI NR 134	
NAAG Emilia Boksa ul. Gimnazjalna 12/1 51-170 Wrocław		
GŁÓWNY PROJEKTANT	MGR INŻ. EMILIA BOKSA	SKALA 1:1000