

**ZMIANA MIEJSCOWEGO PLANU ZAGOSPODAROWANIA  
PRZESTRZENNEGO DLA WSI BUDCZYCE NA TERENIE GMINY ZAWONIA,  
UCHWALONEGO UCHWAŁĄ RADY GMINY ZAWONIA NR VIII/129/2001  
Z DNIA 30 MARCA 2001 R., DLA DZIAŁEK NR 31 I 32**

## **UCHWALENIE**

**UCHWALONA UCHWAŁĄ NR III/24/2011  
RADY GMINY ZAWONIA  
Z DNIA 24 lutego 2011 r.**

**OPUBLIKOWANA W DZIENNIKU URZĘDOWYM  
WOJEWÓDZTWA DOLNOŚLĄSKIEGO  
NR ..... POZ. ....  
Z DNIA .....**

**ZAWONIA, LUTY 2011 R.**

Uchwała Nr III/24/2011  
Rady Gminy Zawonia  
z dnia 24 lutego 2011 r.

w sprawie uchwalenia zmiany miejscowego planu zagospodarowania przestrzennego dla wsi Budczyce na terenie gminy Zawonia, uchwalonego Uchwałą Rady Gminy Zawonia nr VIII/129/2001 z dnia 30 marca 2001 r., dla działek nr 31 i 32

na podstawie art. 18 ust. 2 pkt 5 ustawy z dnia 8 marca 1990 r. o samorządzie gminnym (Dz. U. z 2001 r. Nr 142, poz. 1591, z późn. zm.), art. 20 ust. 1 i art. 27 ustawy z dnia 27 marca 2003 r. o planowaniu i zagospodarowaniu przestrzennym (Dz. U. Nr 80, poz. 717, z późn. zm.), w związku z uchwałą nr XXX/214/2010 Rady Gminy Zawonia z dnia 29 kwietnia 2010 r. w sprawie przystąpienia do sporządzania zmiany miejscowego planu zagospodarowania przestrzennego dla wsi Budczyce na terenie gminy Zawonia, uchwalonego Uchwałą Rady Gminy Zawonia nr VIII/129/2001 z dnia 30 marca 2001 r., dla działek nr 31 i 32

po stwierdzeniu zgodności zmiany planu z ustaleniami „Studium uwarunkowań i kierunków zagospodarowania przestrzennego gminy Zawonia” uchwalonego uchwałą Rady Gminy Zawonia nr XXVI/182/2009 z dnia 26 listopada 2009 r.,

Rada Gminy Zawonia uchwala, co następuje

§1.

Uchwala się zmianę miejscowego planu zagospodarowania przestrzennego dla wsi Budczyce na terenie gminy Zawonia, uchwalonego Uchwałą Rady Gminy Zawonia nr VIII/129/2001 z dnia 30 marca 2001 r., dla działek nr 31 i 32, zwaną dalej w treści uchwały planem.

§2.

Integralną częścią niniejszej uchwały są następujące załączniki:

1. Rysunek planu w skali 1:1000 - załącznik nr 1.
2. Rozstrzygnięcie o sposobie rozpatrzenia uwag zgłoszonych do projektu planu – załącznik nr 2.
3. Rozstrzygnięcie o sposobie realizacji zapisanych w planie inwestycji z zakresu infrastruktury technicznej oraz zasadach ich finansowania - załącznik nr 3.

§ 3.

Przedmiot ustaleń planu jest zgodny z art. 15 ust. 2. ustawy o planowaniu i zagospodarowaniu przestrzennym.

§ 4.

1. Ilekroć w dalszych przepisach niniejszej uchwały jest mowa o:
  - 1) **przepisach szczególnych i odrębnych** – należy przez to rozumieć przepisy ustaw wraz z aktami wykonawczymi;
  - 2) **obszarze** - należy przez to rozumieć wszystkie działki objęte granicami opracowania;
  - 3) **terenie** - należy przez to rozumieć wyodrębnioną liniami rozgraniczającymi część obszaru;
  - 4) **przeznaczeniu podstawowym** - należy przez to rozumieć przeznaczenie, którego udział przeważa na danym terenie;
  - 5) **przeznaczeniu dopuszczalnym** - należy przez to rozumieć inne przeznaczenie, które może występować łącznie z przeznaczeniem podstawowym;
  - 6) **terenach zabudowy mieszkaniowej jednorodzinnej** - należy przez to rozumieć tereny, na których mogą być lokalizowane budynki mieszkalne jednorodzinne wolno stojące wraz z przeznaczonymi dla potrzeb mieszkających w nich rodzin budynkami garażowymi i gospodarczymi;
  - 7) **usługach** - należy przez to rozumieć działalność taką jak administracja, obsługa firm, kultura, oświata i nauka, służba zdrowia, opieka społeczna i socjalna, obsługa bankowa, handel detaliczny, gastronomia, turystyka, rekreacja, wypoczynek, sport, rozrywka, poczta i łączność;
  - 8) **drogach publicznych** - należy przez to rozumieć tereny przeznaczone do ruchu lub postoju pojazdów i ruchu pieszych wraz z leżącymi w ich ciągu urządzeniami technicznymi związanymi z ruchem pojazdów i pieszych, które docelowo należy zaliczyć do dróg publicznych;

- 9) **drogach wewnętrznych** - należy przez to rozumieć tereny przeznaczone do ruchu lub postoju pojazdów i ruchu pieszych wraz z leżącymi w ich ciągu urządzeniami technicznymi związanymi z ruchem pojazdów i pieszych, których nie zalicza się do dróg publicznych;
  - 10) **wskaźniku powierzchni zabudowy** – należy przez to rozumieć stosunek powierzchni terenu zajętego na lokalizację zabudowy kubaturowej, liczonej po obrysie zewnętrznym murów przyziemia oraz terenu utwardzonego, w zajętego między innymi na dojścia, dojazdy i miejsca postojowe do powierzchni działki lub terenu, objętego inwestycją;
  - 11) **obowiązującej linii zabudowy** – należy przez to rozumieć linię, przy której należy sytuować ścianę, co najmniej jednego budynku przeznaczenia podstawowego, zlokalizowaną najbliżej drogi. Obowiązująca linia zabudowy stanowi jednocześnie nieprzekraczalną linię zabudowy dla rozbudowy budynków istniejących oraz budowy pozostałych obiektów. Okapy i gzymsy nie mogą wykraczać poza obowiązującą linię zabudowy o więcej niż 1,0 m, balkony, werandy, tarasy lub schody zewnętrzne o więcej niż 2 m, a wykusze i ganki o więcej niż 1.5 m;
  - 12) **nieprzekraczalnej linii zabudowy** - należy przez to rozumieć linię, która nie może zostać przekroczona usytuowaniem żadnej ze ścian wszystkich budynków. Okapy i gzymsy nie mogą wykraczać poza nieprzekraczalną linię zabudowy o więcej niż 1 m, schody zewnętrzne o więcej niż 2 m;
  - 13) **obiektach towarzyszących** - należy przez to rozumieć obiekty technicznego wyposażenia i infrastruktury technicznej, gospodarcze i higieniczno-sanitarne, urządzenia budowlane, komunikacyjne, zaplecze parkingowe i garażowe oraz inne urządzenia lub obiekty pełniące służebną rolę wobec przeznaczenia podstawowego i uzupełniającego;
  - 14) **wysokości budynku do okapu** - należy przez to rozumieć wysokość liczoną od projektowanej rzędnej terenu przy głównym wejściu do budynku, zgodnie z projektem budowlanym, do okapu głównej połaci dachu;
  - 15) **wysokości budynku do kalenicy** - należy przez to rozumieć wysokość liczoną od projektowanej rzędnej terenu przy głównym wejściu do budynku, zgodnie z projektem budowlanym, do najwyższej położonej krawędzi dachu lub do najwyższego punktu połaci dachowej.
2. Niezdefiniowane pojęcia należy rozumieć zgodnie z definicjami zawartymi w przepisach szczególnych i odrębnych.

#### § 5.

1. Na rysunku planu są zawarte następujące oznaczenia graficzne, które stanowią obowiązujące ustalenia planu:
  - 1) granica obszaru objętego planem;
  - 2) linie rozgraniczające tereny o różnym przeznaczeniu;
  - 3) obowiązująca linia zabudowy;
  - 4) nieprzekraczalna linia zabudowy;
  - 5) granica strefy „OW” ochrony zabytków archeologicznych;
  - 6) symbole literowe określające następujące przeznaczenia terenu:
    - a) MN - teren zabudowy mieszkaniowej jednorodzinnej,
    - b) MN/U – tereny zabudowy mieszkaniowej jednorodzinnej i zabudowy usługowej,
    - c) KDL – teren drogi publicznej – lokalnej,
    - d) KDD - tereny dróg publicznych – dojazdowych,
    - e) KDW - teren drogi wewnętrznej.
2. Na rysunku planu jest naniesiona propozycja podziału terenów na działki budowlane, propozycja ta nie stanowi obowiązującego ustalenia planu.

#### § 6.

- Ustala się następujące przeznaczenia podstawowe i dopuszczalne terenów wyodrębnionych liniami rozgraniczającymi i oznaczonymi symbolami i numerami na rysunku planu:
1. Dla terenu, oznaczonego symbolem **1MN**, przeznaczenie podstawowe stanowi zabudowa mieszkaniowa jednorodzinna, nie ustala się przeznaczenia dopuszczalnego.
  2. Dla terenów, oznaczonych symbolem **1MN/U** i **2MN/U** przeznaczenie podstawowe stanowi zabudowa mieszkaniowa jednorodzinna oraz zabudowa usługowa. Na działce czy terenie objętym jednym zamierzeniem inwestycyjnym może występować zarówno samodzielnie przeznaczenie

mieszkaniowe jak i usługowe, a także mogą występować oba przeznaczenia łącznie. Nie ustala się przeznaczenia dopuszczalnego.

3. Dla terenu, oznaczonego symbolem 1KDL przeznaczenie podstawowe stanowi droga publiczna klasy lokalnej. Nie ustala się przeznaczenia dopuszczalnego.
4. Dla terenów, oznaczonych symbolami 1KDD i 2KDD przeznaczenie podstawowe stanowi droga publiczna klasy dojazdowej. Nie ustala się przeznaczenia dopuszczalnego.
5. Dla terenu, oznaczonego symbolem 1KDW przeznaczenie podstawowe stanowi droga wewnętrzna. Nie ustala się przeznaczenia dopuszczalnego.

#### § 7.

**Ustala się zasady ochrony i kształtowania ładu przestrzennego.**

1. Na obszarze nie występują elementy zagospodarowania przestrzennego, które wymagają ochrony ani rewaloryzacji i w związku z tym nie wprowadza się ustaleń dla tych elementów.
2. Ustala się, że ukształtowania wymaga zespół zabudowy mieszkaniowej i usługowej. Nakazy, zakazy, dopuszczenia i ograniczenia w zagospodarowaniu terenów ustala się w §13 i §14 uchwały.

#### § 8.

**Ustala się następujące zasady ochrony środowiska, przyrody i krajobrazu kulturowego:**

1. Działalność przedsięwzięć lokalizowanych na obszarze terenu, dla którego inwestor posiada tytuł obciążenia środowiska naturalnego poza granicami terenu, dla którego inwestor posiada tytuł prawny.
2. Nie dopuszcza się lokalizacji przedsięwzięć mogących zawsze znacząco i potencjalnie znacząco oddziaływać na środowisko, za wyjątkiem inwestycji z zakresu dróg i infrastruktury technicznej.
3. Wyznacza się wymóg zachowania poziomów hałasu poniżej lub na poziomie dopuszczalnym określonym w przepisach odrębnych, na terenach oznaczonych symbolami:
  - 1) MN – jak dla terenów zabudowy mieszkaniowej jednorodzinnej;
  - 2) MN/U – jak dla terenów terenów mieszkaniowo-usługowych.

#### § 9.

**Ustala się następujące zasady ochrony dziedzictwa kulturowego i zabytków oraz dóbr kultury współczesnej.**

1. Obszar objęty planem obejmuje się strefą OW ochrony zabytków archeologicznych. Granice strefy przedstawia się na rysunku planu.
2. W strefie „OW” obowiązują następujące ustalenia:
  - 1) Zamierzenia inwestycyjne związane z pracami ziemnymi należy uzgodnić z Dolnośląskim Wojewódzkim Konserwatorem Zabytków, co do konieczności ich prowadzenia pod nadzorem archeologicznym i za pozwoleniem wojewódzkiego konserwatora zabytków;
  - 2) Nadzór archeologiczny i ratowniczy i ratownicze badania archeologiczne, prowadzone przez uprawnionego archeologa, odbywają się na koszt inwestora;
  - 3) Powyższe pozwolenie konserwatorskie należy uzyskać przed wydaniem pozwolenia na budowę a dla robót niewymagających pozwolenia na budowę – przed realizacją inwestycji, to jest przed uzyskaniem zaświadczenia potwierdzającego akceptację przyjęcia zgłoszenia wykonywania robót budowlanych.
3. Ze względu na brak dóbr kultury współczesnej, wymagających ochrony na obszarze nie obejmuje się ochroną dóbr kultury współczesnej.

#### § 10.

**Ustala się wymagania wynikające z potrzeb kształtowania przestrzeni publicznych.**

1. Ustala się, że przestrzeń publiczną stanowi teren drogi lokalnej, oznaczony symbolem 1KDL oraz tereny dróg dojazdowych, oznaczone symbolami 1KDD i 2KDD.
2. Na terenach przestrzeni publicznej dopuszcza się umieszczanie elementów informacji turystycznej, plansz reklamowych i elementów małej architektury, zgodnie z wymogami przepisów szczególnych i odrębnych.

#### § 11.

**Ustala się zasady podziału na działki budowlane.**

1. Nie ustala się szczegółowych zasad i warunków scalania nieruchomości objętych planem.
2. Szczegółowe zasady, dotyczące powierzchni i szerokości frontów dla działek powstałych w wyniku

- podziału przedstawia się w §13 i §14 uchwały.
3. Dopuszcza się odstępstwo od warunków określonych w wyżej wymienionych paragrafach uchwały w przypadku wydzielania działek dróg wewnętrznych i działek dla potrzeb lokalizacji urządzeń infrastruktury technicznej oraz w przypadku wydzielania działki na powiększenie działki sąsiedniej lub regulacji granic pomiędzy działkami sąsiednimi.
  4. W przypadku, gdy powierzchnia lub szerokość frontu działki podlegającej podziałowi uniemożliwia wydzielenie działek o powierzchni lub szerokości frontu określonej w § 13 i § 14 uchwały, dopuszcza się pomniejszenie powierzchni i szerokości frontu jednej z działek powstałych w wyniku podziału maksymalnie o 20% minimalnej powierzchni i minimalnej szerokości frontu określonych w wyżej wymienionych paragrafach.
  5. W przypadku, gdy na jednej działce, zgodnie z oświadczeniem zawartym we wniosku o zaopiniowanie wstępnego projektu podziału, będą występować dwa przeznaczenia, minimalną powierzchnię działki należy przyjmować jako sumę powierzchni działek dla obu przeznaczeń.
  6. Ustalone zasady podziału terenów na działki stosuje się wyłącznie do podziałów nieruchomości. Ustalonych zasad podziału nie stosuje się w innych postępowaniach związanych z realizacją zabudowy.

#### § 12.

Na obszarze nie występują tereny ani obiekty podlegające ochronie, ustalone na podstawie odrębnych przepisów, w tym tereny górnicze, a także narażone na niebezpieczeństwo powodzi oraz zagrożone osuwaniem się mas ziemnych i w związku z tym nie wprowadza się nakazów, zakazów, dopuszczeń i ograniczeń w zagospodarowaniu tych terenów.

#### § 13.

**Ustala się warunki, zasady i standardy kształtowania zabudowy i zagospodarowania terenu oraz zasady i warunki podziału terenu na działki budowlane dla terenu oznaczonego symbolem 1MN**

1. Warunki, zasady i standardy kształtowania zabudowy i zagospodarowania terenu
  - 1) wyznacza się obowiązujące i nieprzekraczalne linie zabudowy, o następujących przebiegach:
    - a) obowiązująca linia zabudowy w odległości 5 m od wschodniej granicy terenu,
    - b) nieprzekraczalna linia zabudowy w odległości 5 m od granicy terenu i drogi publicznej - dojazdowej, oznaczonej symbolem 2KDD,
    - c) nieprzekraczalna linia zabudowy w odległości 5 m od granicy terenu i drogi wewnętrznej, oznaczonej symbolem 1KDW,
    - d) nieprzekraczalna linia zabudowy w odległości 10 – 11.5 m od północnej granicy terenu.
    - e) przebiegi linii przedstawia się na rysunku planu;
  - 2) maksymalny wskaźnik powierzchni zabudowy - 35%;
  - 3) minimalny wskaźnik powierzchni biologicznie czynnej – 65%;
  - 4) na każdej z działek dopuszcza się realizację jednego budynku mieszkalnego oraz jednego garażu i jednego budynku gospodarczego oraz obiektów towarzyszących, spełniających warunki określone w podpunktach 5) i 6) niniejszego punktu;
  - 5) budynek mieszkalny:
    - a) wysokość do okapu – do 4.5 m,
    - b) wysokość do kalenicy – do 9.5 m,
    - c) układ połaci dachowych – dach dwuspadowy lub naczółkowy, o takim samym nachyleniu głównych połaci,
    - d) kąt nachylenia połaci dachowych - 35 – 48°,
    - e) pokrycie dachowe z dachówki ceramicznej lub cementowej lub blachy dachówkowej w kolorze ceglastym matowym, brązowym lub grafitowym,
    - f) dopuszcza się realizację dachu o parametrach nie spełniających wymogów ustalonych w literach c), d) i e) niniejszego podpunktu na powierzchni nie większej niż 20% powierzchni rzutu dachu budynku;
  - 6) garaż, budynek gospodarczy, obiekty towarzyszące - obiekty wolnostojące lub przylegające do budynku mieszkalnego:
    - a) wysokość do okapu – do 3.5 m,
    - b) wysokość do kalenicy – do 8 m,
    - c) układ połaci dachowych – dach dwuspadowy lub naczółkowy, o takim samym nachyleniu głównych połaci,

- d) kąt nachylenia połaci dachowych - 35 – 48°,
  - e) pokrycie dachowe z dachówki ceramicznej lub cementowej lub blachy dachówkowej w kolorze ceglastym matowym, brązowym lub grafitowym,
  - f) dopuszcza się realizację dachu o parametrach nie spełniających wymogów ustalonych w literze c), d) i e) niniejszego podpunktu na powierzchni nie większej niż 20% powierzchni rzutu dachu budynku;
- 7) wskaźnik dotyczący minimalnej ilości miejsc postojowych dla samochodów osobowych - 2 miejsca postojowe na 1 mieszkanie w domu jednorodzinnym.
3. Zasady i warunki podziału terenu na działki budowlane.
- 1) minimalna powierzchnia działki - 1000 m<sup>2</sup>;
  - 2) minimalna szerokość frontu działki – 25 m.

#### § 14.

Ustala się następujące warunki, zasady i standardy kształtowania zabudowy i zagospodarowania terenu oraz zasady i warunki podziału terenu na działki budowlane dla terenów oznaczonych symbolami 1MN/U i 2MN/U

1. Parametry i wskaźniki kształtowania zabudowy i zagospodarowania terenu:

- 1) wyznacza się obowiązujące i nieprzekraczalne linie zabudowy, o następujących przebiegach:
    - a) obowiązujące linie zabudowy w odległości 4 - 15 m od granicy terenów i drogi publicznej, oznaczonej symbolem 1KDL,
    - b) nieprzekraczalna linia zabudowy w odległości 5 m od wschodniej granicy terenu oznaczonego symbolem 2MN/U,
    - c) nieprzekraczalna linia zabudowy w odległości 5 - 8 m od granicy terenów i drogi wewnętrznej, oznaczonej symbolem 1KDW,
    - d) przebiegi linii przedstawia się na rysunku planu;
  - 2) maksymalny wskaźnik powierzchni zabudowy:
    - a) dla zabudowy mieszkaniowej jednorodzinnej - 30%,
    - b) dla zabudowy mieszkaniowo-usługowej - 40%,
    - c) dla zabudowy usługowej – 60%;
  - 3) minimalny wskaźnik powierzchni biologicznie czynnej:
    - a) dla zabudowy mieszkaniowej jednorodzinnej - 70%,
    - b) dla zabudowy mieszkaniowo-usługowej - 60%,
    - c) dla zabudowy usługowej – 40%;
  - 4) na każdej z działek dopuszcza się realizację jednego budynku mieszkalnego, jednego budynku usługowego oraz obiektów towarzyszących, spełniających warunki określone w podpunkcie 5) niniejszego punktu;
  - 5) ustalenia dla wszystkich budynków oraz obiektów towarzyszących:
    - a) wysokość do okapu – do 4.5 m,
    - b) wysokość do kalenicy – do 9.5 m,
    - c) układ połaci dachowych – dach dwuspadowy lub naczółkowy, o takim samym nachyleniu głównych połaci,
    - d) kąt nachylenia połaci dachowych - 35 – 48°,
    - e) pokrycie dachowe z dachówki ceramicznej lub cementowej lub blachy dachówkowej w kolorze ceglastym matowym, brązowym lub grafitowym,
    - f) dopuszcza się realizację dachu o parametrach nie spełniających wymogów ustalonych w literach c), d) i e) niniejszego podpunktu na powierzchni nie większej niż 20% powierzchni rzutu dachu budynku;
  - 6) ustala się obowiązek wydzielenia w obrębie terenu miejsc postojowych dla samochodów użytkowników stałych i przebywających okresowo w ilości nie mniejszej niż:
    - a) 2 miejsca postojowe na 1 mieszkanie w domu jednorodzinnym,
    - b) 1 miejsce postojowe na 50 m<sup>2</sup> powierzchni użytkowej budynków usługowych, nie mniej niż 2 miejsca postojowe.
2. Zasady i warunki podziału terenu na działki budowlane:
- 1) minimalna powierzchnia działek budowlanych:
    - a) zabudowa mieszkaniowa jednorodzinna - 1000 m<sup>2</sup>,
    - b) zabudowa usługowa – 200 m<sup>2</sup>;

- 2) minimalna szerokość frontu działek:
- a) zabudowa mieszkaniowa jednorodzinna – 25 m,
  - b) zabudowa usługowa – 10 m.

§ 15.

Ustala się następujące zasady zagospodarowania terenu dla terenu drogi publicznej, lokalnej, oznaczonej symbolem 1KDL, dróg dojazdowych, oznaczonych symbolami 1KDD i 2KDD oraz terenu drogi wewnętrznej, oznaczonej symbolem 1KDW

1. Szerokość dróg w liniach rozgraniczających:
  - 1) dla drogi oznaczonej symbolem 1KDL – 3.5 m, teren stanowi poszerzenie istniejącej drogi powiatowej;
  - 2) dla drogi oznaczonej symbolem 1KDD – do 5 m, teren stanowi narożne ścięcie linii rozgraniczających;
  - 3) dla drogi oznaczonej symbolem 2KDD – do 7.5 m, teren stanowi część placu do zawracania;
  - 4) dla drogi oznaczonej symbolem 1KDW – 6 m, droga zakończona placem do zawracania o wymiarach nie mniejszych niż 12 x 12 m.

§ 16.

Zasady modernizacji, rozbudowy i budowy systemów infrastruktury technicznej i systemów komunikacji.

1. Na obszarze planuje się budowę urządzeń i sieci infrastruktury technicznej, z zastrzeżeniem ustępu 3 niniejszego paragrafu.
2. Zaleca się prowadzenie sieci i urządzeń infrastruktury technicznej w liniach rozgraniczających dróg.
3. Na obszarze zakazuje się budowy linii energetycznych wysokiego napięcia i gazociągów wysokiego ciśnienia.
4. Dopuszcza się lokalizację naziemnych kubaturowych urządzeń infrastruktury technicznej, jako obiektów zlokalizowanych w budynkach przeznaczenia podstawowego lub jako obiektów wolnostojących zlokalizowanych na terenach o innym przeznaczeniu.
5. Ustala się zaopatrzenie w energię elektryczną z istniejącej i projektowanej sieci energetycznej,
6. Ustala się zaopatrzenie w wodę do celów bytowych z istniejącej i projektowanej sieci wodociągowej.
7. Dopuszcza się zaopatrzenie w wodę do celów gospodarczych z indywidualnych ujęć wody.
8. Ustala się następujące zasady odprowadzania ścieków:
  - 1) ścieki bytowe i komunalne
    - a) należy odprowadzać docelowo do oczyszczalni ścieków poprzez projektowaną sieć kanalizacji sanitarnej lub do indywidualnych oczyszczalni ścieków,
    - b) do czasu realizacji sieci kanalizacji sanitarnej oraz oczyszczalni ścieków dopuszcza się odprowadzanie ścieków do szczelnych zbiorników bezodpływowych;
  - 2) wody opadowe i roztopowe z połaci dachowych i terenów nieutwardzonych należy odprowadzać do lokalnej sieci kanalizacji deszczowej;
  - 3) wody opadowe i roztopowe pochodzące z nawierzchni utwardzonych należy odprowadzać do lokalnej sieci kanalizacji deszczowej lub do ziemi, z zachowaniem wymogów zawartych w przepisach szczególnych i odrębnych.
9. Stałe odpady bytowo-gospodarcze należy gromadzić w szczelnych pojemnikach, przy zapewnieniu ich segregacji i systematycznego wywozu, zgodnie z Uchwałą Rady Gminy Zawonia.
10. Ustala się zaopatrzenie w ciepło z indywidualnych źródeł ciepła, spełniających wymogi przepisów szczególnych i odrębnych.
11. Dopuszcza się lokalizację inwestycji z zakresu łączności publicznej w rozumieniu przepisów odrębnych.

§ 17.

1. Nie ustala się, innych niż dotychczasowe, sposobów i terminów tymczasowego zagospodarowania, urządzenia i użytkowania terenów objętych planem.
2. Nie ustala się szczególnych warunków zagospodarowania terenów oraz ograniczeń w ich użytkowaniu, w tym zakazu zabudowy.

§ 18.

Na obszarze ustala się stawkę procentową do określenia jednorazowej opłaty od wzrostu wartości nieruchomości, (o której mowa w art. 36 ust. 4 ustawy o planowaniu i zagospodarowaniu przestrzennym) w wysokości 1%.

§ 19.

Wykonanie uchwały powierza się Wójtowi Gminy Zawonia.

§ 20.

Uchwała wchodzi w życie po upływie 30 dni od dnia ogłoszenia w Dzienniku Urzędowym Województwa Dolnośląskiego.

Przewodnicząca  
Rady Gminy Zawonia  
*Dorota Werotriak*  
Dorota Werotriak



Załącznik nr 2  
do Uchwały Rady Gminy Zawonia  
Nr III/24/2011  
z dnia 24 lutego 2011 r.

**Rozstrzygnięcie o sposobie rozpatrzenia uwag zgłoszonych do projektu zmiany miejscowego planu zagospodarowania przestrzennego dla wsi Budczyce na terenie gminy Zawonia, uchwalonego Uchwałą Rady Gminy Zawonia nr VIII/129/2001 z dnia 30 marca 2001 r., dla działek nr 31 i 32**

Na podstawie art. 20 ust 1 ustawy z dnia 27 marca 2003 roku o planowaniu i zagospodarowaniu przestrzennym (Dz. U. Nr 80 z 2003 r., poz. 717 z późniejszymi zmianami)

**Rada Gminy Zawonia uchwala, co następuje:**

**§1.**

W związku z tym, że w ustawowym terminie, to jest do dnia 22.12.2010 r. nie wniesiono żadnych uwag do projektu zmiany miejscowego planu zagospodarowania przestrzennego dla wsi Budczyce na terenie gminy Zawonia, uchwalonego Uchwałą Rady Gminy Zawonia nr VIII/129/2001 z dnia 30 marca 2001 r., dla działek nr 31 i 32, nie rozstrzyga się w sprawie rozpatrzenia uwag.

Przewodnicząca  
Rady Gminy Zawonia  
*Dorota Wbrotniak*  
Dorota Wbrotniak

Załącznik nr 3  
do Uchwały Rady Gminy Zawonia  
Nr III/24/2011  
z dnia 24 lutego 2011 r.

**Rozstrzygnięcie o sposobie realizacji, zapisanych w planie, inwestycji  
z zakresu infrastruktury technicznej, które należą do zadań własnych gminy  
oraz zasadach ich finansowania,  
zgodnie z przepisami o finansach publicznych.**

Na podstawie art. 20 ust 1 ustawy z dnia 27 marca 2003 roku o planowaniu i zagospodarowaniu przestrzennym (Dz. U. Nr 80/ 2003 . poz. 717 ze zmianami ) i art. 7 ust 1 ustawy z dnia 8 marca 1990 r o samorządzie gminnym (Dz. U. Nr 142/2001 poz. 1592 ze zmianami), art. 111 ust 2 pkt 1 ustawy z dnia 26 listopada 1998 roku o finansach publicznych (Dz. U. Nr 15/2003 , poz. 148)

**Rada Gminy Zawonia uchwala, co następuje:**

**§1.**

W projekcie zmiany miejscowego planu zagospodarowania przestrzennego dla wsi Budczyce na terenie gminy Zawonia, uchwalonego Uchwałą Rady Gminy Zawonia nr VIII/129/2001 z dnia 30 marca 2001 r., dla działek nr 31 i 32, wprowadza się budowę sieci wodociągowej, jako inwestycję z zakresu infrastruktury technicznej, która należy do zadań własnych gminy i która nie została uwzględniona w obowiązującym miejscowym planie zagospodarowania przestrzennego.

**§2.**

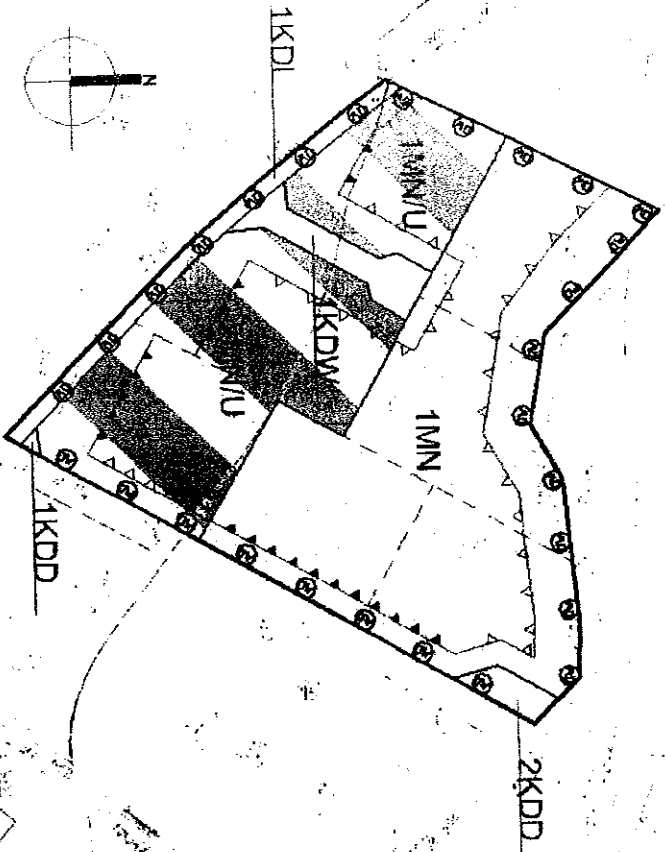
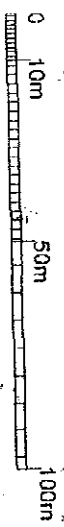
Powyższa inwestycja z zakresu infrastruktury technicznej zostanie wykonana zgodnie z Wieloletnim Planem Inwestycyjnym na lata .....

**§3.**

Zasady finansowania inwestycji z zakresu infrastruktury technicznej, które należą do zadań własnych gminy, będą zgodne z wymogami przepisów, w tym będą pochodzić z budżetu gminy oraz dotacji.

Przewodnicząca  
Rady Gminy Zawonia

*Wojciech Warobniak*  
Wojciech Warobniak

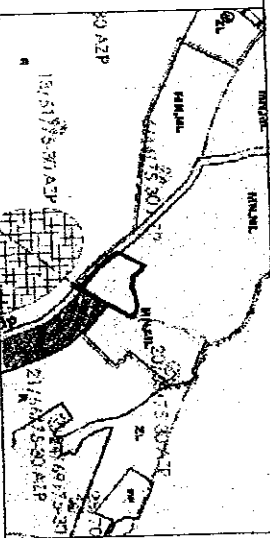


Wzrostowe oznaczenie  
Przebieg tras komunikacji  
22.04.2010

STADIUM: ZAMOWIENIA  
OPRACZKA: PROJEKTOWA  
SKALA: 1:500  
Główny projektant: mgr inż. Dorota Worotniak  
Data: 2010.04.22

STANOWISKO PRZEZNACZENIA  
ZAGOSPODAROWANIA  
22.04

Wskazanie na planie w zakresie  
projektu zagospodarowania  
terenów pod zabudowę  
mieszkalniowo-usługową  
z wyznaczeniem linii zabudowy  
i linii drogi publicznej  
z uwzględnieniem istniejącej  
infrastruktury technicznej  
i terenów zielonych



WYRYS ZE "STUDIUM UWARUNKOWAŃ I KIERUNKÓW  
ZAGOSPODAROWANIA PRZESTRZENNEGO GMINY ZAWONIA"  
UCHWAŁONEGO UCHWAŁĄ RADY GMINY ZAWONIA  
NR XXV/1822/09 Z DNIA 28 LISTOPADA 2009 R.  
SKALA 1:10000

**LEGENDA**  
**OBOWIAZUJĄCE USTALENIA PLANU**

- GRANICA OBSZARU  
OBJĘTEGO PLANEM
- LINIE ROZGRANICZAJĄCE TERENY  
O RÓŻNYM PRZEZNACZENIU
- OBOWIAZUJĄCA LINIA  
ZABUDOWY
- NIERZECZĄCZALNA LINIA  
ZABUDOWY
- GRANICA STREFY "OW"  
OBSERWACJI ARCHEOLOGICZNEJ

**SYMBOL PRZEZNACZENIA TERENU**

- M/N TEREN ZABUDOWY  
MIESZKANIOWEJ JEJEDNORODZINNEJ
- Mieszkanie usługowe
- K/DL TERENY ZABUDOWY  
MIESZKANIOWO-USŁUGOWEJ  
LOKALNEJ
- K/DD TERENY ZABUDOWY  
MIESZKANIOWO-USŁUGOWEJ  
DOLAZDOWEJ
- K/DW TERENY ZABUDOWY  
MIESZKANIOWO-USŁUGOWEJ  
DOLAZDOWEJ
- K/DW TERENY ZABUDOWY  
MIESZKANIOWO-USŁUGOWEJ  
DOLAZDOWEJ

**INNE OZNACZENIA GRAFICZNE**

- PROPOZYCJA PODZIAŁU NA DZIAŁKI  
BUDOWLANE

**PUNKT**

ST-456, Inwalidzi, ul. Niebiańska, 98A, tel. (071) 348 86 22	
TEMAT	ZMIANA MIEJSCOWEGO PLANU ZAGOSPODAROWANIA PRZESTRZENNEGO DLA WSI BIEDZICE UCHWAŁONEGO UCHWAŁĄ RADY GMINY ZAWONIA NR XXV/1822/09 Z DNIA 28 LISTOPADA 2009 R. DLA DZIAŁEK NR 341/32 UCHWAŁONE
PROJEKTANT	mgr inż. Dorota Worotniak
ZESPÓŁ PROJEKTOWY	mgr inż. Dorota Worotniak mgr inż. Barbara Jurek
	SKALA 1:1000

Przewodnicząca  
Rady Gminy Zawonia  
*Dorota Worotniak*  
Dorota Worotniak